

๑๖ กันยายน ๒๕๖๗

สำนักปลัด
เลขที่รับ..... ๑๐๖๐
วันที่..... ๑๖ กันยายน ๒๕๖๗
เวลา..... ๑๔:๕๙.น



เทศบาลตำบลหนองขนาน
เลขที่รับ..... ๒๔๒๖ / ๒๕๖๗
วันที่..... ๑๖ กันยายน ๒๕๖๗
เวลา..... ๑๔:๒๓.น

ด่วนที่สุด

ที่ สต (พบ) ๐๐๐๒/ว ๑๑๔

งานเลือกตั้ง
เลขที่รับ..... ๘
วันที่..... ๑๖ กันยายน ๒๕๖๗
เวลา..... ๑๕:๕๙.น

สำนักงานคณะกรรมการการเลือกตั้ง
ประจำจังหวัดเพชรบุรี เลขที่ ๓๔๑
หมู่ที่ ๒ ถนนเพชรบุรี-บ้านแหลม
ตำบลธงชัย อำเภอเมืองเพชรบุรี
จังหวัดเพชรบุรี ๗๖๐๐๐

๑๕ กันยายน ๒๕๖๗

เรื่อง ขอความอนุเคราะห์ปิดประกาศและประชาสัมพันธ์รูปแบบการแบ่งเขตเลือกตั้ง
สมาชิกองค์การบริหารส่วนจังหวัดเพชรบุรี เพิ่มเติม เพื่อรับฟังความคิดเห็นและข้อเสนอแนะของประชาชน
เรียน นายอำเภอ นายกเทศมนตรี นายองค์การบริหารส่วนตำบล และสื่อมวลชน ทุกแห่ง
อ้างถึง หนังสือสำนักงานคณะกรรมการการเลือกตั้งประจำจังหวัดเพชรบุรี ด่วนที่สุด ที่ สต (พบ) ๐๐๐๒/ว ๙๔
ลงวันที่ ๙ สิงหาคม ๒๕๖๗

สิ่งที่ส่งมาด้วย ๑. ประกาศสำนักงานคณะกรรมการการเลือกตั้งประจำจังหวัดเพชรบุรี เรื่อง การรับฟังความคิดเห็น
รูปแบบการแบ่งเขตเลือกตั้งสมาชิกสภาองค์การบริหารส่วนจังหวัดเพชรบุรี (เพิ่มเติม)
๒. แบบรับฟังความคิดเห็นและข้อเสนอแนะต่อการแบ่งเขตเลือกตั้ง

ตามหนังสือที่อ้างถึง สำนักงานคณะกรรมการการเลือกตั้งประจำจังหวัดเพชรบุรีได้ประกาศการ
รับฟังความคิดเห็นรูปแบบการแบ่งเขตเลือกตั้งสมาชิกสภาองค์การบริหารส่วนจังหวัดเพชรบุรีใหม่
จำนวน ๒ อำเภอ ประกอบด้วย อำเภอเมืองเพชรบุรีและอำเภอชะอำ และขอใช้เขตเลือกตั้งเดิมที่คณะกรรมการ
การเลือกตั้งได้ประกาศไว้แล้ว จำนวน ๖ อำเภอ ประกอบด้วย อำเภอบ้านแหลม อำเภอท่ายาง อำเภอบ้านลาด
อำเภอเขาย้อย อำเภอแก่งกระจาน และอำเภอหนองหญ้าปล้อง เพื่อรับฟังความคิดเห็นและข้อเสนอแนะของ
ประชาชนในพื้นที่จังหวัดเพชรบุรีไปแล้ว นั้น

สำนักงานคณะกรรมการการเลือกตั้งประจำจังหวัดเพชรบุรีขอเรียนว่า เพื่อให้การแบ่งเขต
เลือกตั้งสมาชิกสภาองค์การบริหารส่วนจังหวัดเพชรบุรีเป็นไปตามแนวทางคำวินิจฉัยของศาลรัฐธรรมนูญ
ที่กำหนดให้ใช้จำนวนราษฎรทั้งประเทศตามหลักฐานการทะเบียนราษฎรที่ประกาศปีสุดท้ายก่อนปีที่มีการเลือกตั้ง
เฉพาะราษฎรที่มีสัญชาติไทย จึงได้ดำเนินการแบ่งเขตเลือกตั้งสมาชิกสภาองค์การบริหารส่วนจังหวัดเพชรบุรี
เพิ่มเติม จำนวน ๕ อำเภอ ประกอบด้วย อำเภอบ้านแหลม อำเภอท่ายาง อำเภอบ้านลาด อำเภอเขาย้อย
อำเภอแก่งกระจาน อำเภอละ ๓ รูปแบบ เพื่อรับฟังความคิดเห็นและข้อเสนอแนะของประชาชนในพื้นที่
จังหวัดเพชรบุรี รายละเอียดปรากฏตามสิ่งที่ส่งมาด้วย ๑ สำหรับอำเภอหนองหญ้าปล้องมีเพียงเขตเลือกตั้งเดียว
จึงไม่ต้องดำเนินการแบ่งเขตเลือกตั้ง

ทั้งนี้ ประชาชนสามารถเสนอความคิดเห็นและข้อเสนอแนะต่อการแบ่งเขตเลือกตั้งสมาชิกสภาองค์การบริหารส่วนจังหวัดเพชรบุรี ทั้งสามรูปแบบได้โดยทำเป็นหนังสือ ระบุชื่อตัว ชื่อสกุล ที่อยู่ตามทะเบียนบ้าน และหมายเลขโทรศัพท์(ถ้ามี) ตามแบบรับฟังความคิดเห็นและข้อเสนอแนะต่อการแบ่งเขตเลือกตั้งตามสิ่งที่ส่งมาด้วย ๒ ส่งไปยังสำนักงานคณะกรรมการการเลือกตั้งประจำจังหวัดเพชรบุรี เลขที่ ๓๔๑ หมู่ที่ ๒ ตำบลธงชัย อำเภอเมืองเพชรบุรี จังหวัดเพชรบุรี ๗๖๐๐๐ หมายเลขโทรสาร. ๐ ๓๒๔๗ ๓๗๓๒-๓๓ ต่อ ๑๒๑๒ , ๑๒๑๓ ตั้งแต่วันที่ ๑๔ กันยายน ๒๕๖๗ ถึงวันที่ ๒๓ กันยายน ๒๕๖๗

จึงเรียนมาเพื่อโปรดพิจารณาและขอความอนุเคราะห์ประชาสัมพันธ์และติดประกาศให้ทราบโดยทั่วกันด้วย และขอขอบคุณล่วงหน้ามา ณ โอกาสนี้

ขอแสดงความนับถือ

ร้อยตำรวจเอกหญิง

(ฐาปนีย์ มหาพชรอรุณใหม่)

ผู้อำนวยการการเลือกตั้งประจำจังหวัดเพชรบุรี

<input checked="" type="checkbox"/> เพื่อโปรดทราบ <input checked="" type="checkbox"/> เพื่อโปรดพิจารณา

- เจ้าหน้าที่คณะกรรมการเลือกตั้ง แจ้งขอความอนุเคราะห์จัดประกาศและประชาสัมพันธ์รูปแบบการแบ่งเขตเลือกตั้งสมาชิกองค์การบริหารส่วนจังหวัดเพชรบุรี เลื่อนติชม เชื้อรับฟังข้อคิดเห็น และข้อเสนอแนะประชาชน
- 6 มีนาคม ๒๕๖๗ ครบวงจร (นางสาวจิราพร)

(นางสาวจิราพร) (นางสาวจารุณี เชื้อก่อง)

นักวิเคราะห์นโยบายและแผนชำนาญการ
รักษาราชการแทน หัวหน้าสำนักปลัดเทศบาล
กลุ่มงานจัดการเลือกตั้งและการมีส่วนร่วม

โทร. ๐ ๓๒๔๗ ๓๗๓๐ - ๑๑ ต่อ ๑๒๐๒

โทรสาร. ๐ ๓๒๔๗ ๗๓๒ - ๓๓ ต่อ ๑๒๑๒ , ๑๒๑๓

๓ - ดร.ปรีดี พนมยงค์
ไพฑูริย์ไพฑูริย์

๑๗ ๑๕๖๗

(นางสาวนิภาพัทร เงินถาวร)
ปลัดเทศบาลตำบลหนองขนาน

ขอแสดงความนับถือ
ศิริวัฒน์

(นายสมศักดิ์ จังเจริญ)

นายกเทศมนตรีตำบลหนองขนาน

๑๗ ๑๕๖๗



สามารถสแกนคิวอาร์โค้ดร่วมแสดงความคิดเห็นและข้อเสนอแนะของรูปแบบการแบ่งเขตเลือกตั้งสมาชิกสภาองค์การบริหารส่วนจังหวัดเพชรบุรี (เพิ่มเติม)

แบบรับฟังความคิดเห็นและข้อเสนอแนะต่อการแบ่งเขตเลือกตั้ง
สมาชิกสภาองค์การบริหารส่วนจังหวัดเพชรบุรี (เพิ่มเติม) ของประชาชนในพื้นที่เขตเลือกตั้ง

เขียนที่

วันที่ เดือน กันยายน พ.ศ. ๒๕๖๗

ข้าพเจ้า (นาย /นาง/นางสาว) นามสกุล

อายุ ปี อาชีพ

ที่อยู่ตามทะเบียนบ้าน เลขที่ หมู่ที่ ถนน/ตรอก

ตำบล อำเภอ จังหวัด

รหัสไปรษณีย์ หมายเลขโทรศัพท์

ข้าพเจ้ามีความเห็น ดังนี้

- ★ เขตเลือกตั้งสมาชิกสภาองค์การบริหารส่วนจังหวัดเพชรบุรี อำเภอ (ระบุอำเภอ)
- ★ รูปแบบที่มีความเหมาะสม คือ รูปแบบที่ ๑ รูปแบบที่ ๒ รูปแบบที่ ๓
- ★ เหตุผลประกอบการสนับสนุน

- ★ เขตเลือกตั้งสมาชิกสภาองค์การบริหารส่วนจังหวัดเพชรบุรี อำเภอ (ระบุอำเภอ)
- ★ รูปแบบที่มีความเหมาะสม คือ รูปแบบที่ ๑ รูปแบบที่ ๒ รูปแบบที่ ๓
- ★ เหตุผลประกอบการสนับสนุน

ข้อเสนอแนะ (อื่น)

(ลงชื่อ)

ผู้แสดงความเห็น

(.....)

หมายเหตุ - กรุณาส่งความคิดเห็นและข้อเสนอแนะไปยังสำนักงานคณะกรรมการการเลือกตั้งประจำจังหวัด
เพชรบุรี เลขที่ ๓๔๑ หมู่ที่ ๒ ตำบลธงชัย อำเภอเมืองเพชรบุรี จังหวัดเพชรบุรี ๗๖๐๐๐ โทรสาร. ๐ ๓๒๔๗
๓๗๓๒-๓๓ ต่อ ๑๒๑๒ , ๑๒๑๓ ส่งภายในวันที่ ๒๓ กันยายน ๒๕๖๗



ประกาศสำนักงานคณะกรรมการการเลือกตั้งประจำจังหวัดเพชรบุรี
เรื่อง การรับฟังความคิดเห็นรูปแบบการแบ่งเขตเลือกตั้งสมาชิกสภาองค์การบริหารส่วนจังหวัดเพชรบุรี
(เพิ่มเติม)

ตามที่สำนักงานคณะกรรมการการเลือกตั้งประจำจังหวัดเพชรบุรีได้ประกาศการรับฟังความคิดเห็นรูปแบบการแบ่งเขตเลือกตั้งสมาชิกสภาองค์การบริหารส่วนจังหวัดเพชรบุรีใหม่ จำนวน ๒ อำเภอ ประกอบด้วย อำเภอเมืองเพชรบุรีและอำเภอชะอำ และขอใช้เขตเลือกตั้งเดิมที่คณะกรรมการการเลือกตั้งได้ประกาศไว้แล้ว จำนวน ๖ อำเภอ ประกอบด้วย อำเภอบ้านแหลม อำเภอท่ายาง อำเภอบ้านลาด อำเภอเขาย้อย อำเภอแก่งกระจาน และอำเภอหนองหญ้าปล้อง นั้น

เพื่อให้การแบ่งเขตเลือกตั้งสมาชิกสภาองค์การบริหารส่วนจังหวัดเพชรบุรีเป็นไปตามแนวทางคำวินิจฉัยของศาลรัฐธรรมนูญที่กำหนดให้ใช้จำนวนราษฎรทั้งประเทศตามหลักฐานการทะเบียนราษฎรที่ประกาศปีสุดท้ายก่อนปีที่มีการเลือกตั้งเฉพาะราษฎรที่มีสัญชาติไทย จึงได้ดำเนินการแบ่งเขตเลือกตั้งสมาชิกสภาองค์การบริหารส่วนจังหวัดเพชรบุรี เพิ่มเติม จำนวน ๕ อำเภอ ประกอบด้วย อำเภอบ้านแหลม อำเภอท่ายาง อำเภอบ้านลาด อำเภอเขาย้อย อำเภอแก่งกระจาน อำเภอละ ๓ รูปแบบ เพื่อรับฟังความคิดเห็นและข้อเสนอแนะของประชาชนในพื้นที่จังหวัดเพชรบุรี สำหรับอำเภอหนองหญ้าปล้องมีเพียงเขตเลือกตั้งเดียว จึงไม่ต้องดำเนินการแบ่งเขตเลือกตั้ง

ดังนั้น จึงขอเชิญชวนประชาชนในเขตเลือกตั้งผู้ใดประสงค์จะแสดงความคิดเห็นและข้อเสนอแนะต่อรูปแบบการแบ่งเขตเลือกตั้งสมาชิกสภาองค์การบริหารส่วนจังหวัดเพชรบุรี เพิ่มเติม ให้ทำความคิดเห็นและข้อเสนอแนะเป็นหนังสือส่งให้อำนาจการเลือกตั้งประจำจังหวัดเพชรบุรีได้ที่ สำนักงานคณะกรรมการการเลือกตั้งประจำจังหวัดเพชรบุรี เลขที่ ๓๔๑ หมู่ที่ ๒ ตำบลธงชัย อำเภอเมืองเพชรบุรี จังหวัดเพชรบุรี ๗๖๐๐๐ ตั้งแต่วันที่ ๑๔ กันยายน ๒๕๖๗ ถึงวันที่ ๒๓ กันยายน ๒๕๖๗ โดยสามารถดาวน์โหลดข้อมูลรูปแบบการแบ่งเขตเลือกตั้งและแบบรับฟังความคิดเห็นและข้อเสนอแนะต่อการแบ่งเขตเลือกตั้งได้ทางเว็บไซต์ของสำนักงานคณะกรรมการการเลือกตั้งประจำจังหวัดเพชรบุรี (<https://www.ect.go.th/phetchaburi>)

จึงประกาศให้ทราบโดยทั่วกัน

ประกาศ ณ วันที่ ๑๔ กันยายน พ.ศ. ๒๕๖๗

ร้อยตำรวจเอกหญิง

(ธูปนีย์ มหาพรชารุณใหม่)

ผู้อำนวยการการเลือกตั้งประจำจังหวัดเพชรบุรี

เอกสารแนบท้ายประกาศสำนักงานคณะกรรมการการเลือกตั้งประจำจังหวัดเพชรบุรี
เรื่อง การรับฟังความคิดเห็นรูปแบบการแบ่งเขตเลือกตั้งสมาชิกสภาองค์การบริหารส่วนจังหวัดเพชรบุรี
(เพิ่มเติม)

ลงวันที่ ๑๔ กันยายน ๒๕๖๗

การแบ่งเขตเลือกตั้งสมาชิกสภาองค์การบริหารส่วนจังหวัดเพชรบุรี

รูปแบบที่ ๑

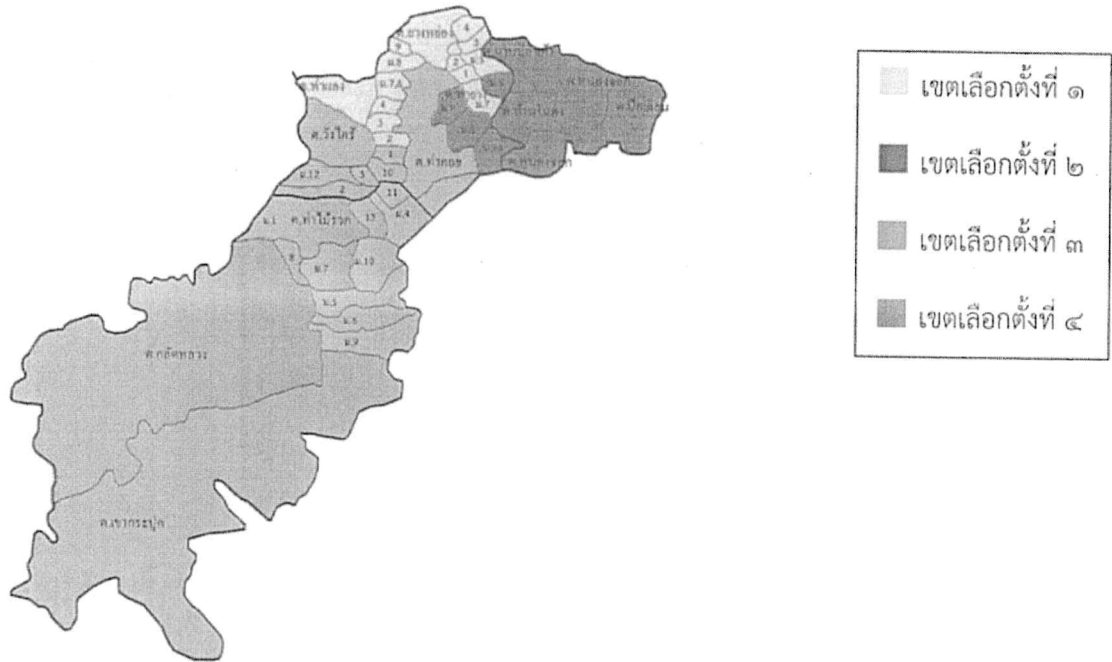
ลำดับที่	อำเภอ	จำนวนสมาชิกที่จะพึงมีทั้งอำเภอ	จำนวนเขตเลือกตั้ง	เขตเลือกตั้งที่	ท้องที่ที่ประกอบเป็นเขตเลือกตั้ง
๑	ท่ายาง (เขตเลือกตั้งเดิม)	๔	๔	๑	๑. ตำบลท่ายาง (เฉพาะหมู่ที่ ๑ หมู่ที่ ๒ หมู่ที่ ๓ หมู่ที่ ๔ หมู่ที่ ๕ และหมู่ที่ ๗) ๒. ตำบลยางหย่อง ๓. ตำบลท่าแลง (เฉพาะหมู่ที่ ๒ หมู่ที่ ๓ หมู่ที่ ๔ หมู่ที่ ๕ หมู่ที่ ๖ หมู่ที่ ๗ หมู่ที่ ๘ และหมู่ที่ ๙)
				๒	๑. ตำบลปึกเตียน ๒. ตำบลหนองจอก นอกเขตเทศบาล หมู่ที่ ๑ หมู่ที่ ๒ หมู่ที่ ๓ หมู่ที่ ๔ หมู่ที่ ๘ หมู่ที่ ๑๐ หมู่ที่ ๑๑ หมู่ที่ ๑๒ หมู่ที่ ๑๓ และหมู่ที่ ๑๔ ในเขตเทศบาล หมู่ที่ ๕ หมู่ที่ ๖ หมู่ที่ ๗ และหมู่ที่ ๙ ๓. ตำบลบ้านในดง ๔. ตำบลมาบปลาเค้า ๕. ตำบลท่ายาง (เฉพาะหมู่ที่ ๖ หมู่ที่ ๘ หมู่ที่ ๙ และหมู่ที่ ๑๐)
				๓	๑. ตำบลท่าคอย นอกเขตเทศบาล หมู่ที่ ๕ หมู่ที่ ๗ หมู่ที่ ๑๐ และหมู่ที่ ๑๑ ในเขตเทศบาล หมู่ที่ ๑ หมู่ที่ ๒ หมู่ที่ ๓ หมู่ที่ ๔ หมู่ที่ ๕ หมู่ที่ ๖ หมู่ที่ ๗ หมู่ที่ ๘ และหมู่ที่ ๙ ๒. ตำบลท่าแลง (เฉพาะหมู่ที่ ๑ และหมู่ที่ ๑๐) ๓. ตำบลวังไคร้ ๔. ตำบลท่าไม้รวก (เฉพาะหมู่ที่ ๒ หมู่ที่ ๓ และหมู่ที่ ๑๒)

ลำดับที่	อำเภอ	จำนวนสมาชิกที่จะพึงมีทั้งอำเภอ	จำนวนเขตเลือกตั้ง	เขตเลือกตั้งที่	ท้องที่ที่ประกอบเป็นเขตเลือกตั้ง
				๔	๑. ตำบลท่าไม้รวก (เฉพาะหมู่ที่ ๑ หมู่ที่ ๔ หมู่ที่ ๕ หมู่ที่ ๖ หมู่ที่ ๗ หมู่ที่ ๘ หมู่ที่ ๙ หมู่ที่ ๑๐ หมู่ที่ ๑๑ และหมู่ที่ ๑๓) ๒. ตำบลกัลลหรง ๓. ตำบลเขากระบุก
๒	บ้านแหลม (เขตเลือกตั้งเดิม)	๓	๓	๑	๑. ตำบลบ้านแหลม นอกเขตเทศบาล หมู่ที่ ๑ หมู่ที่ ๒ หมู่ที่ ๔ หมู่ที่ ๕ หมู่ที่ ๖ หมู่ที่ ๗ หมู่ที่ ๘ และหมู่ที่ ๙ ในเขตเทศบาล หมู่ที่ ๑ หมู่ที่ ๒ หมู่ที่ ๓ หมู่ที่ ๔ หมู่ที่ ๕ หมู่ที่ ๖ หมู่ที่ ๗ หมู่ที่ ๘ และหมู่ที่ ๑๐ ๒. ตำบลบางตะบูนออก นอกเขตเทศบาล หมู่ที่ ๔ ในเขตเทศบาล หมู่ที่ ๑ หมู่ที่ ๒ หมู่ที่ ๓ และหมู่ที่ ๕
				๒	๑. ตำบลบางครก ๒. ตำบลบางตะบูน นอกเขตเทศบาล หมู่ที่ ๖ หมู่ที่ ๗ และหมู่ที่ ๘ ในเขตเทศบาล หมู่ที่ ๑ หมู่ที่ ๒ หมู่ที่ ๓ หมู่ที่ ๔ หมู่ที่ ๕ และหมู่ที่ ๖ ๓. ตำบลท่าแร่ ๔. ตำบลท่าแร่ ออก (เฉพาะหมู่ที่ ๒ และหมู่ที่ ๔)
				๓	๑. ตำบลแหลมผักเบี้ย ๒. ตำบลบางแก้ว ๓. ตำบลปากทะเล ๔. ตำบลบางขุนไทร ๕. ตำบลท่าแร่ ออก (เฉพาะหมู่ที่ ๑ และหมู่ที่ ๓)
๓	เขาย้อย (เขตเลือกตั้งเดิม)	๒	๒	๑	๑. ตำบลสระพัง นอกเขตเทศบาล หมู่ที่ ๑ และหมู่ที่ ๒ ในเขตเทศบาล หมู่ที่ ๑ หมู่ที่ ๒ หมู่ที่ ๓ และหมู่ที่ ๔ ๒. ตำบลบางเค็ม ๓. ตำบลห้วยโรง ๔. ตำบลหนองชุมพล ๕. ตำบลหนองชุมพลเหนือ

ลำดับที่	อำเภอ	จำนวนสมาชิกที่จะพึงมีทั้งอำเภอ	จำนวนเขตเลือกตั้ง	เขตเลือกตั้งที่	ท้องที่ที่ประกอบเป็นเขตเลือกตั้ง
				๒	๑. ตำบลเขาย้อย นอกเขตเทศบาล หมู่ที่ ๑ หมู่ที่ ๒ และหมู่ที่ ๗ ในเขตเทศบาล หมู่ที่ ๑ หมู่ที่ ๒ หมู่ที่ ๓ หมู่ที่ ๔ หมู่ที่ ๕ และหมู่ที่ ๖ ๒. ตำบลทับคาง นอกเขตเทศบาล หมู่ที่ ๑ หมู่ที่ ๒ และหมู่ที่ ๔ ในเขตเทศบาล หมู่ที่ ๑ หมู่ที่ ๒ หมู่ที่ ๓ หมู่ที่ ๔ และหมู่ที่ ๕ ๓. ตำบลหนองปลาไหล ๔. ตำบลหนองปรง ๕. ตำบลห้วยท่าช้าง
๔	บ้านลาด (เขตเลือกตั้งเดิม)	๒	๒	๑	๑. ตำบลบ้านลาด ๒. ตำบลท่าเสา ๓. ตำบลสมอพลี ๔. ตำบลไร่มะขาม ๕. ตำบลหนองกระเจ็ด ๖. ตำบลถ้ำรงค์ ๗. ตำบลตำหรุ ๘. ตำบลไร่สะท้อน
				๒	๑. ตำบลไรโคก ๒. ตำบลบ้านทาน ๓. ตำบลหนองกะปูล ๔. ตำบลห้วยข้อง ๕. ตำบลห้วยลึก ๖. ตำบลโรงเข้ ๗. ตำบลสะพานไกร ๘. ตำบลลาดโพธิ์ ๙. ตำบลบ้านหาด ๑๐. ตำบลท่าช้าง
๕	แก่งกระจาน (เขตเลือกตั้งเดิม)	๒	๒	๑	๑. ตำบลแก่งกระจาน ๒. ตำบลพุทธสวรรค์ ๓. ตำบลวังจันทร์

ลำดับที่	อำเภอ	จำนวนสมาชิกที่จะพึงมีทั้งอำเภอ	จำนวนเขตเลือกตั้ง	เขตเลือกตั้งที่	ท้องที่ที่ประกอบเป็นเขตเลือกตั้ง
				๒	๑. ตำบลสองพี่น้อง ๒. ตำบลห้วยแม่เพรียง ๓. ตำบลป่าเต็ง
๖	หนองหญ้าปล้อง	๑	๑	-	ทุกตำบลในเขตพื้นที่อำเภอ

รูปแบบการแบ่งเขตเลือกตั้งสมาชิกสภาองค์การบริหารส่วนจังหวัดเพชรบุรี
อำเภอท่ายาง รูปแบบที่ ๑



ข้อมูลสังเขปประกอบการแบ่งเขตเลือกตั้ง

- (๑) ข้อมูลราษฎรที่มีสัญชาติไทย ณ วันที่ ๓๑ ธันวาคม ๒๕๖๖ จำนวน ๘๕,๔๑๔ คน เฉลี่ยเขตเลือกตั้งละ ๒๑,๓๕๔ คน
- (๒) รายละเอียดเกี่ยวกับอำเภอ และจำนวนราษฎรของแต่ละเขตเลือกตั้ง
- เขตเลือกตั้งที่ ๑ ประกอบด้วย ตำบลท่ายาง (หมู่ที่ ๑-๕,๗) ตำบลยางหย่อง และตำบลท่าแลง (หมู่ที่ ๒ - ๙) ราษฎรรวมทั้งสิ้น ๒๐,๘๖๘ คน
 - เขตเลือกตั้งที่ ๒ ประกอบด้วย ตำบลปึกเตียน ตำบลหนองจอก ตำบลบ้านในดง ตำบลมาบปลาเค้า และตำบลท่ายาง (หมู่ที่ ๖,๘-๑๐) ราษฎรรวมทั้งสิ้น ๒๑,๒๗๕ คน
 - เขตเลือกตั้งที่ ๓ ประกอบด้วย ตำบลท่าคอย ตำบลท่าแลง (หมู่ที่ ๑,๑๐) ตำบลวังไคร้ และตำบลท่าไม้รวก (หมู่ที่ ๒,๓,๑๒) ราษฎรรวมทั้งสิ้น ๒๑,๑๑๒ คน
 - เขตเลือกตั้งที่ ๔ ประกอบด้วย ตำบลท่าไม้รวก (หมู่ที่ ๑,๔-๑๑,๑๓) ตำบลกลัดหลวง และตำบลเขากระปุก ราษฎรรวมทั้งสิ้น ๒๒,๑๕๙ คน

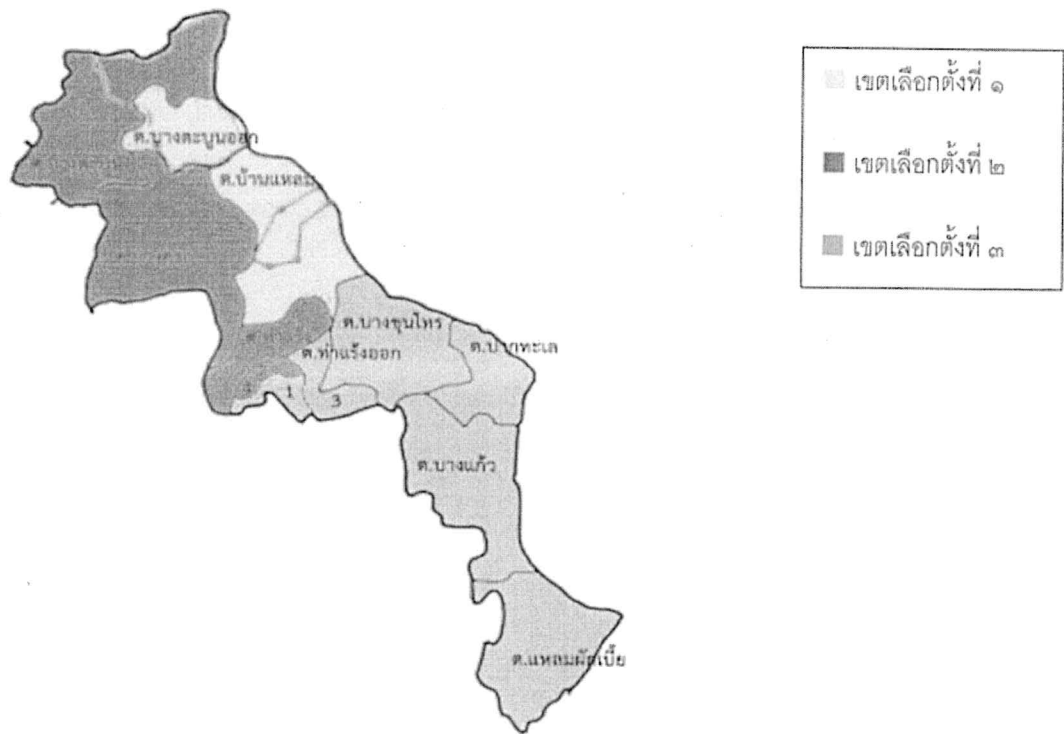
ผลต่างของจำนวนราษฎรในแต่ละเขตเลือกตั้งจากจำนวนเฉลี่ยราษฎรต่อสมาชิกสภาองค์การบริหารส่วนจังหวัดหนึ่งคนในอำเภอ

เขตเลือกตั้งที่ ๑	จำนวนราษฎรน้อยกว่าค่าเฉลี่ย ๔๘๖ คน	คิดเป็นร้อยละ ๒.๒๘
เขตเลือกตั้งที่ ๒	จำนวนราษฎรน้อยกว่าค่าเฉลี่ย ๗๙ คน	คิดเป็นร้อยละ ๐.๓๗
เขตเลือกตั้งที่ ๓	จำนวนราษฎรน้อยกว่าค่าเฉลี่ย ๒๔๒ คน	คิดเป็นร้อยละ ๑.๑๔
เขตเลือกตั้งที่ ๔	จำนวนราษฎรมากกว่าค่าเฉลี่ย ๘๐๕ คน	คิดเป็นร้อยละ ๓.๗๗

(๓) เหตุผลประกอบการเสนอแนะการแบ่งเขตเลือกตั้ง

พื้นที่ติดต่อกัน จำนวนราษฎรในแต่ละเขตใกล้เคียงกันมากที่สุด ความสะดวกในการคมนาคม การเคยอยู่ในเขตเลือกตั้งเดียวกัน และเป็นเขตเลือกตั้งเดิมที่ใช้ในการเลือกตั้งครั้งที่ผ่านมา

รูปแบบการแบ่งเขตเลือกตั้งสมาชิกสภาองค์การบริหารส่วนจังหวัดเพชรบุรี
อำเภอบ้านแหลม รูปแบบที่ ๑



ข้อมูลสังเขปประกอบการแบ่งเขตเลือกตั้ง

(๑) ข้อมูลราษฎรที่มีสัญชาติไทย ณ วันที่ ๓๑ ธันวาคม ๒๕๖๖ จำนวน ๕๒,๐๖๙ คน เฉลี่ยเขตเลือกตั้งละ ๑๗,๓๕๖ คน

(๒) รายละเอียดเกี่ยวกับอำเภอ และจำนวนราษฎรของแต่ละเขตเลือกตั้ง

- เขตเลือกตั้งที่ ๑ ประกอบด้วย ตำบลบ้านแหลม และตำบลบางตะบูนออก ราษฎรรวมทั้งสิ้น ๑๖,๖๐๘ คน
- เขตเลือกตั้งที่ ๒ ประกอบด้วย ตำบลบางครก ตำบลบางตะบูน ตำบลท่าแร้ง และตำบลท่าแร้งออก (หมู่ที่ ๒,๔) ราษฎรรวมทั้งสิ้น ๑๗,๓๒๕ คน
- เขตเลือกตั้งที่ ๓ ประกอบด้วย ตำบลแหลมผักเบี้ย ตำบลบางแก้ว ตำบลปากทะเล ตำบลบางขุนไทร และตำบลท่าแร้งออก (หมู่ที่ ๑,๓) ราษฎรรวมทั้งสิ้น ๑๘,๑๓๖ คน

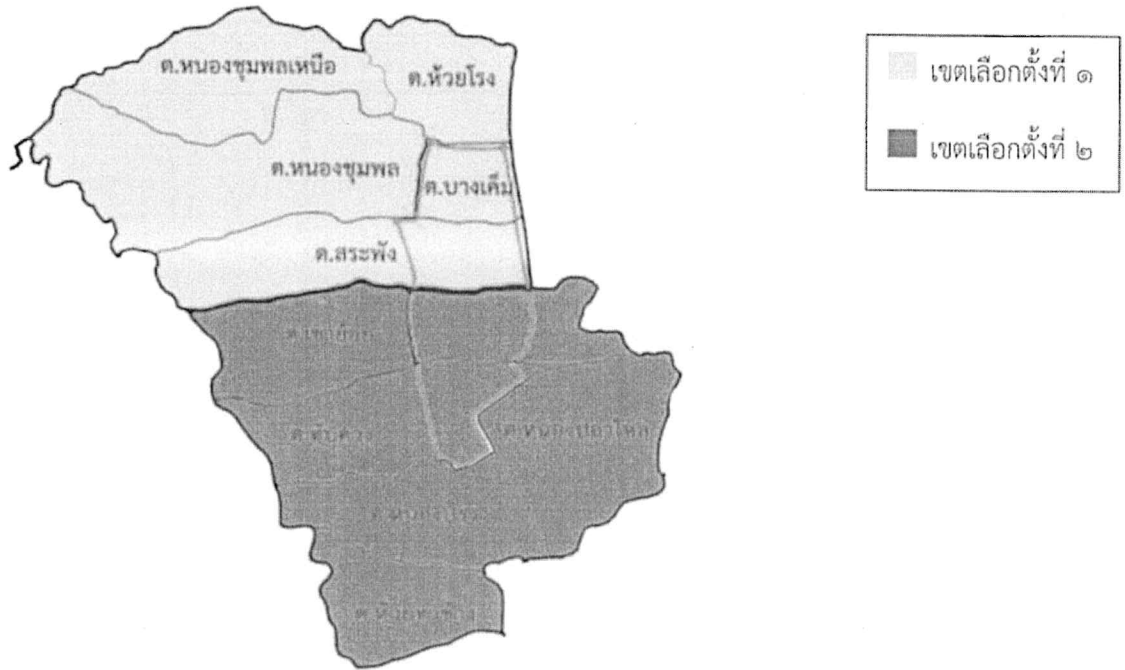
ผลต่างของจำนวนราษฎรในแต่ละเขตเลือกตั้งจากจำนวนเฉลี่ยราษฎรต่อสมาชิกสภาองค์การบริหารส่วนจังหวัดหนึ่งคนในอำเภอ

- เขตเลือกตั้งที่ ๑ จำนวนราษฎรน้อยกว่าค่าเฉลี่ย ๗๔๘ คน คิดเป็นร้อยละ ๔.๓๑
- เขตเลือกตั้งที่ ๒ จำนวนราษฎรน้อยกว่าค่าเฉลี่ย ๓๑ คน คิดเป็นร้อยละ ๐.๑๘
- เขตเลือกตั้งที่ ๓ จำนวนราษฎรมากกว่าค่าเฉลี่ย ๗๘๐ คน คิดเป็นร้อยละ ๔.๔๙

(๓) เหตุผลประกอบการเสนอแนะการแบ่งเขตเลือกตั้ง

พื้นที่ติดต่อกัน จำนวนราษฎรในแต่ละเขตใกล้เคียงกันมากที่สุด ความสะดวกในการคมนาคม การเคยอยู่ในเขตเลือกตั้งเดียวกัน และเป็นเขตเลือกตั้งเดิมที่ใช้ในการเลือกตั้งครั้งที่ผ่านมา

รูปแบบการแบ่งเขตเลือกตั้งสมาชิกสภาองค์การบริหารส่วนจังหวัดเพชรบุรี
อำเภอเขาย้อย รูปแบบที่ ๑



ข้อมูลสังเขปประกอบการแบ่งเขตเลือกตั้ง

(๑) ข้อมูลราษฎรที่มีสัญชาติไทย ณ วันที่ ๓๑ ธันวาคม ๒๕๖๖ จำนวน ๓๘,๐๓๐ คน เฉลี่ยเขตเลือกตั้งละ ๑๙,๐๑๕ คน

(๒) รายละเอียดเกี่ยวกับอำเภอ และจำนวนราษฎรของแต่ละเขตเลือกตั้ง

เขตเลือกตั้งที่ ๑ ประกอบด้วย ตำบลสระพัง ตำบลบางเค็ม ตำบลห้วยโรง ตำบลหนองชุมพล และ ตำบลหนองชุมพลเหนือ ราษฎรรวมทั้งสิ้น ๑๙,๕๙๕ คน

เขตเลือกตั้งที่ ๒ ประกอบด้วย ตำบลเขาย้อย ตำบลห้วยไร่ ตำบลหนองปลาไหล ตำบลหนองปรุง และ ตำบลห้วยท่าช้าง ราษฎรรวมทั้งสิ้น ๑๘,๔๓๕ คน

ผลต่างของจำนวนราษฎรในแต่ละเขตเลือกตั้งจากจำนวนเฉลี่ยราษฎรต่อสมาชิกสภาองค์การบริหารส่วนจังหวัดหนึ่งคนในอำเภอ

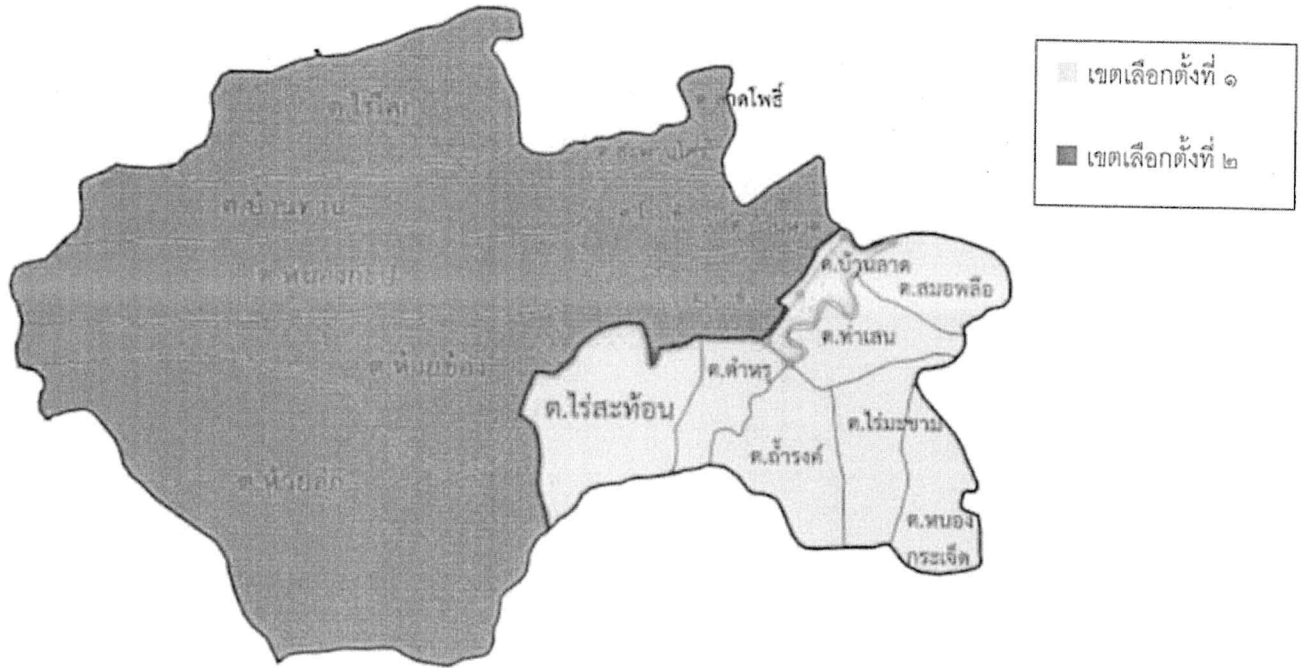
เขตเลือกตั้งที่ ๑ จำนวนราษฎรมากกว่าค่าเฉลี่ย ๕๘๐ คน คิดเป็นร้อยละ ๓.๐๕

เขตเลือกตั้งที่ ๒ จำนวนราษฎรน้อยกว่าค่าเฉลี่ย ๕๘๐ คน คิดเป็นร้อยละ ๓.๐๕

(๓) เหตุผลประกอบการเสนอแนะการแบ่งเขตเลือกตั้ง

พื้นที่ติดต่อกัน จำนวนราษฎรในแต่ละเขตใกล้เคียงกันมากที่สุด ความสะดวกในการคมนาคม การเคยอยู่ในเขตเลือกตั้งเดียวกัน และเป็นเขตเลือกตั้งเดิมที่ใช้ในการเลือกตั้งครั้งที่ผ่านมา

รูปแบบการแบ่งเขตเลือกตั้งสมาชิกสภาองค์การบริหารส่วนจังหวัดเพชรบุรี
อำเภอบ้านลาด รูปแบบที่ ๑



ข้อมูลสังเขปประกอบการแบ่งเขตเลือกตั้ง

(๑) ข้อมูลราษฎรที่มีสัญชาติไทย ณ วันที่ ๓๑ ธันวาคม ๒๕๖๖ จำนวน ๕๑,๗๘๘ คน เฉลี่ยเขตเลือกตั้งละ ๒๕,๘๙๔ คน

(๒) รายละเอียดเกี่ยวกับอำเภอ และจำนวนราษฎรของแต่ละเขตเลือกตั้ง

เขตเลือกตั้งที่ ๑ ประกอบด้วย ตำบลบ้านลาด ตำบลท่าเสน ตำบลสมอพลี ตำบลโรมะขาม ตำบลหนองกระเจ็ด ตำบลถ้ำรงค์ ตำบลตำรุ และตำบลไร่สะท้อน ราษฎรรวมทั้งสิ้น ๒๖,๓๑๖ คน

เขตเลือกตั้งที่ ๒ ประกอบด้วย ตำบลไร่โคก ตำบลบ้านทาน ตำบลหนองกะปูล ตำบลห้วยช่อง ตำบลห้วยลึก ตำบลโรงเข้ ตำบลสะพานไกร ตำบลลาดโพธิ์ ตำบลบ้านหาด และตำบลท่าช้าง ราษฎรรวมทั้งสิ้น ๒๕,๔๗๒ คน

ผลต่างของจำนวนราษฎรในแต่ละเขตเลือกตั้งจากจำนวนเฉลี่ยราษฎรต่อสมาชิกสภาองค์การบริหารส่วนจังหวัดหนึ่งคนในอำเภอ

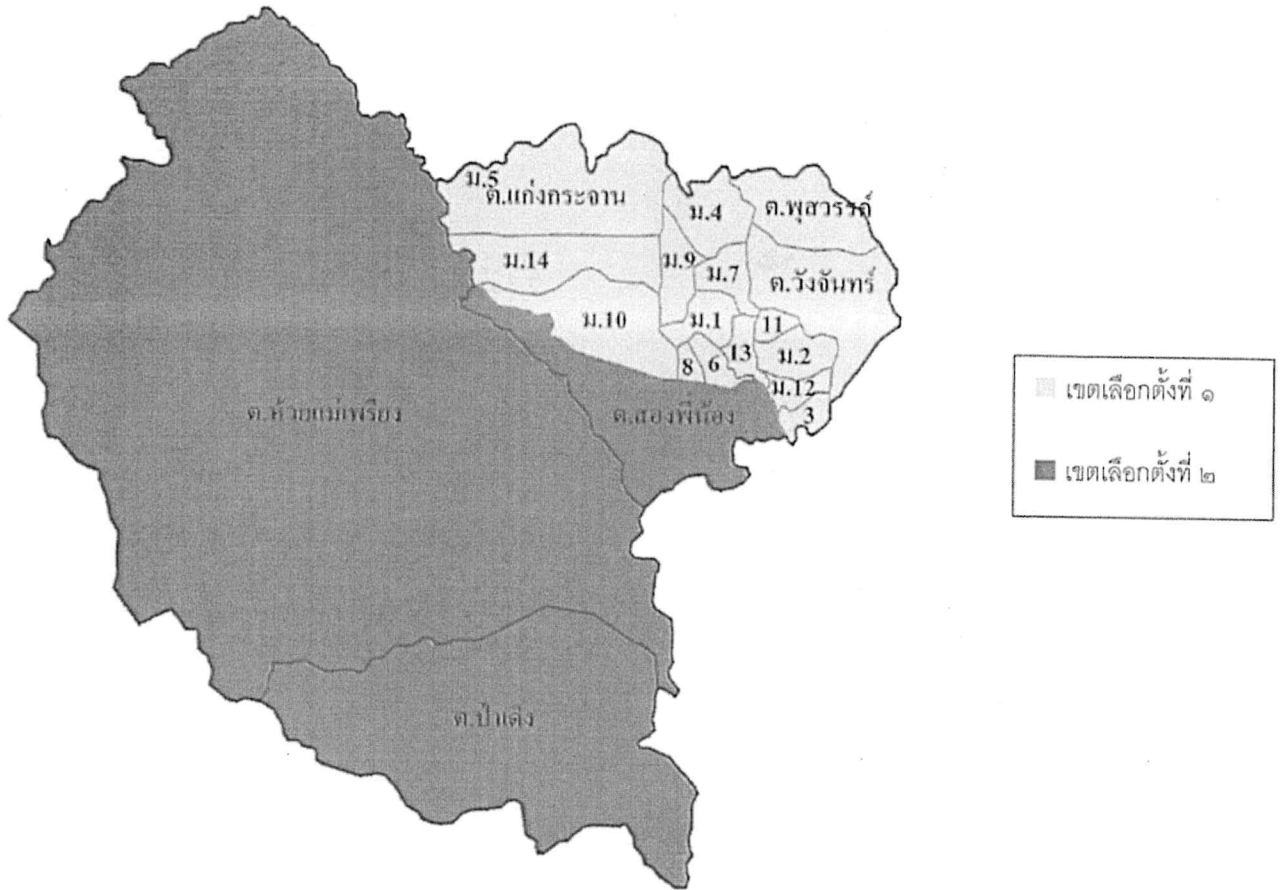
เขตเลือกตั้งที่ ๑ จำนวนราษฎรมากกว่าค่าเฉลี่ย ๔๒๒ คน คิดเป็นร้อยละ ๑.๖๓

เขตเลือกตั้งที่ ๒ จำนวนราษฎรน้อยกว่าค่าเฉลี่ย ๔๒๒ คน คิดเป็นร้อยละ ๑.๖๓

(๓) เหตุผลประกอบการเสนอแนะการแบ่งเขตเลือกตั้ง

พื้นที่ติดต่อกัน จำนวนราษฎรในแต่ละเขตใกล้เคียงกันมากที่สุด ความสะดวกในการคมนาคม การเคยอยู่ในเขตเลือกตั้งเดียวกัน และเป็นเขตเลือกตั้งเดิมที่ใช้ในการเลือกตั้งครั้งที่ผ่านมา

รูปแบบการแบ่งเขตเลือกตั้งสมาชิกสภาองค์การบริหารส่วนจังหวัดเพชรบุรี
อำเภอแก่งกระจาน รูปแบบที่ ๑



ข้อมูลสังเขปประกอบการแบ่งเขตเลือกตั้ง

(๑) ข้อมูลราษฎรที่มีสัญชาติไทย ณ วันที่ ๓๑ ธันวาคม ๒๕๖๖ จำนวน ๓๒,๕๒๗ คน เฉลี่ยเขตเลือกตั้งละ ๑๖,๒๖๔ คน

(๒) รายละเอียดเกี่ยวกับอำเภอ และจำนวนราษฎรของแต่ละเขตเลือกตั้ง

เขตเลือกตั้งที่ ๑ ประกอบด้วย ตำบลแก่งกระจาน ตำบลทิวสนสวรรค์ และตำบลวังจันทร์ ราษฎรรวมทั้งสิ้น ๑๖,๘๖๖ คน

เขตเลือกตั้งที่ ๒ ประกอบด้วย ตำบลสองพี่น้อง ตำบลห้วยแม่เพรียง และตำบลป่าแดง ราษฎรรวมทั้งสิ้น ๑๕,๖๖๑ คน

ผลต่างของจำนวนราษฎรในแต่ละเขตเลือกตั้งจากจำนวนเฉลี่ยราษฎรต่อสมาชิกสภาองค์การบริหารส่วนจังหวัดหนึ่งคนในอำเภอ

เขตเลือกตั้งที่ ๑ จำนวนราษฎรมากกว่าค่าเฉลี่ย ๖๐๒ คน

คิดเป็นร้อยละ ๓.๗๐

เขตเลือกตั้งที่ ๒ จำนวนราษฎรน้อยกว่าค่าเฉลี่ย ๖๐๓ คน

คิดเป็นร้อยละ ๓.๗๐

(๓) เหตุผลประกอบการเสนอแนะการแบ่งเขตเลือกตั้ง

พื้นที่ติดต่อกัน จำนวนราษฎรในแต่ละเขตใกล้เคียงกันมากที่สุด ความสะดวกในการคมนาคม การเคยอยู่ในเขตเลือกตั้งเดียวกัน และเป็นเขตเลือกตั้งเดิมที่ใช้ในการเลือกตั้งครั้งที่ผ่านมา

รูปแบบการแบ่งเขตเลือกตั้งสมาชิกสภาองค์การบริหารส่วนจังหวัดเพชรบุรี
อำเภอหนองหญ้าปล้อง



ข้อมูลสังเขปประกอบการแบ่งเขตเลือกตั้ง

(๑) ข้อมูลราษฎรที่มีสัญชาติไทย ณ วันที่ ๓๑ ธันวาคม ๒๕๖๖ จำนวน ๑๖,๔๕๘ คน เฉลี่ยเขตเลือกตั้งละ ๑๖,๔๕๘ คน

(๒) รายละเอียดเกี่ยวกับอำเภอ และจำนวนราษฎรของเขตเลือกตั้ง

ประกอบด้วย ทุกตำบลในเขตพื้นที่อำเภอหนองหญ้าปล้อง ราษฎรรวมทั้งสิ้น ๑๖,๔๕๘ คน

ผลต่างของจำนวนราษฎรในแต่ละเขตเลือกตั้งจากจำนวนเฉลี่ยราษฎรต่อสมาชิกสภาองค์การบริหารส่วนจังหวัด
หนึ่งคนในอำเภอ

(๓) เหตุผลประกอบการเสนอแนะการแบ่งเขตเลือกตั้ง

เอกสารแนบท้ายประกาศสำนักงานคณะกรรมการการเลือกตั้งประจำจังหวัดเพชรบุรี
เรื่อง การรับฟังความคิดเห็นรูปแบบการแบ่งเขตเลือกตั้งสมาชิกสภาองค์การบริหารส่วนจังหวัดเพชรบุรี
(เพิ่มเติม)

ลงวันที่ ๑๔ กันยายน ๒๕๖๗

การแบ่งเขตเลือกตั้งสมาชิกสภาองค์การบริหารส่วนจังหวัดเพชรบุรี

รูปแบบที่ ๒

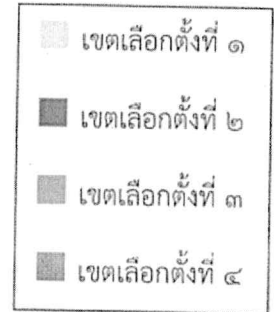
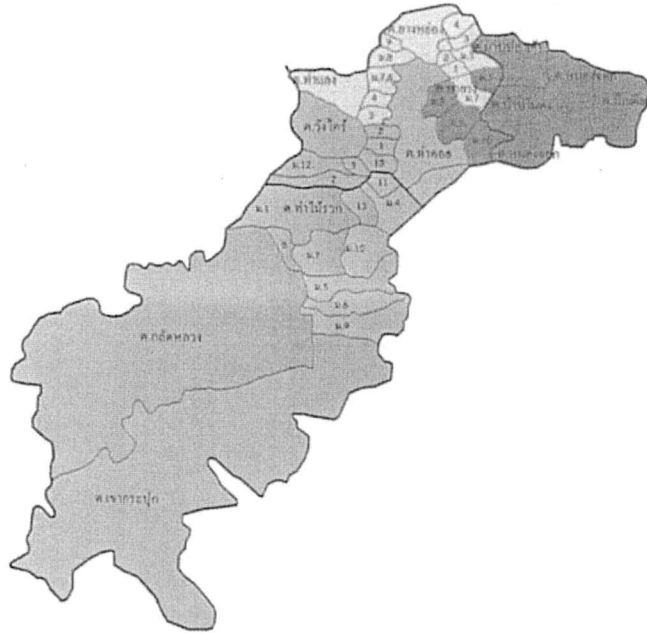
ลำดับที่	อำเภอ	จำนวนสมาชิกที่จะพึงมีทั้งอำเภอ	จำนวนเขตเลือกตั้ง	เขตเลือกตั้งที่	ท้องที่ที่ประกอบเป็นเขตเลือกตั้ง
๑	ท่ายาง	๔	๔	๑	๑. ตำบลท่ายาง (เฉพาะหมู่ที่ ๑ หมู่ที่ ๒ หมู่ที่ ๓ หมู่ที่ ๔ หมู่ที่ ๕ และหมู่ที่ ๗) ๒. ตำบลยางหย่อง ๓. ตำบลท่าแลง (เฉพาะหมู่ที่ ๓ หมู่ที่ ๔ หมู่ที่ ๕ หมู่ที่ ๖ หมู่ที่ ๗ หมู่ที่ ๘ และหมู่ที่ ๙)
				๒	๑. ตำบลปึกเตียน ๒. ตำบลหนองจอก นอกเขตเทศบาล หมู่ที่ ๑ หมู่ที่ ๒ หมู่ที่ ๓ หมู่ที่ ๔ หมู่ที่ ๘ หมู่ที่ ๑๐ หมู่ที่ ๑๑ หมู่ที่ ๑๒ หมู่ที่ ๑๓ และหมู่ที่ ๑๔ ในเขตเทศบาล หมู่ที่ ๕ หมู่ที่ ๖ หมู่ที่ ๗ และหมู่ที่ ๙ ๓. ตำบลบ้านในดง ๔. ตำบลมาบปลาเค้า ๕. ตำบลท่ายาง (เฉพาะหมู่ที่ ๖ หมู่ที่ ๘ หมู่ที่ ๙ และหมู่ที่ ๑๐)
				๓	๑. ตำบลท่าค้อย นอกเขตเทศบาล หมู่ที่ ๕ หมู่ที่ ๗ หมู่ที่ ๑๐ และหมู่ที่ ๑๑ ในเขตเทศบาล หมู่ที่ ๑ หมู่ที่ ๒ หมู่ที่ ๓ หมู่ที่ ๔ หมู่ที่ ๕ หมู่ที่ ๖ หมู่ที่ ๗ หมู่ที่ ๘ และหมู่ที่ ๙ ๒. ตำบลท่าแลง (เฉพาะหมู่ที่ ๑ หมู่ที่ ๒ และหมู่ที่ ๑๐) ๓. ตำบลวังไคร้ ๔. ตำบลท่าไม้รวก (เฉพาะหมู่ที่ ๒ หมู่ที่ ๓ และหมู่ที่ ๑๒)

ลำดับที่	อำเภอ	จำนวนสมาชิกที่จะพึงมีทั้งอำเภอ	จำนวนเขตเลือกตั้ง	เขตเลือกตั้งที่	ท้องที่ที่ประกอบเป็นเขตเลือกตั้ง
				๔	๑. ตำบลท่าไม้รวก (เฉพาะหมู่ที่ ๑ หมู่ที่ ๔ หมู่ที่ ๕ หมู่ที่ ๖ หมู่ที่ ๗ หมู่ที่ ๘ หมู่ที่ ๙ หมู่ที่ ๑๐ หมู่ที่ ๑๑ และหมู่ที่ ๑๓) ๒. ตำบลกัลลัดหลวง ๓. ตำบลเขากระปุก
๒	บ้านแหลม	๓	๓	๑	๑. ตำบลบ้านแหลม นอกเขตเทศบาล หมู่ที่ ๑ หมู่ที่ ๒ หมู่ที่ ๔ หมู่ที่ ๕ หมู่ที่ ๖ หมู่ที่ ๗ หมู่ที่ ๘ และหมู่ที่ ๙ ในเขตเทศบาล หมู่ที่ ๑ หมู่ที่ ๒ หมู่ที่ ๓ หมู่ที่ ๔ หมู่ที่ ๕ หมู่ที่ ๖ หมู่ที่ ๗ หมู่ที่ ๘ และหมู่ที่ ๑๐ ๒. ตำบลบางตะบูนออก นอกเขตเทศบาล หมู่ที่ ๔ ในเขตเทศบาล หมู่ที่ ๑ หมู่ที่ ๒ หมู่ที่ ๓ และหมู่ที่ ๕
				๒	๑. ตำบลบางครก ๒. ตำบลบางตะบูน นอกเขตเทศบาล หมู่ที่ ๖ หมู่ที่ ๗ และหมู่ที่ ๘ ในเขตเทศบาล หมู่ที่ ๑ หมู่ที่ ๒ หมู่ที่ ๓ หมู่ที่ ๔ หมู่ที่ ๕ และหมู่ที่ ๖ ๓. ตำบลท่าแร่ ๔. ตำบลท่าแร่ ออก (เฉพาะหมู่ที่ ๑ และหมู่ที่ ๔)
				๓	๑. ตำบลแหลมผักเบี้ย ๒. ตำบลบางแก้ว ๓. ตำบลปากทะเล ๔. ตำบลบางขุนไทร ๕. ตำบลท่าแร่ ออก (เฉพาะหมู่ที่ ๒ และหมู่ที่ ๓)
๓	เขาย้อย	๒	๒	๑	๑. ตำบลสระพัง ในเขตเทศบาล หมู่ที่ ๑ หมู่ที่ ๒ หมู่ที่ ๓ และหมู่ที่ ๔ ๒. ตำบลเขาย้อย ในเขตเทศบาล เฉพาะหมู่ที่ ๖ ๓. ตำบลบางเค็ม ๔. ตำบลห้วยโรง ๕. ตำบลหนองชุมพล ๖. ตำบลหนองชุมพลเหนือ

ลำดับที่	อำเภอ	จำนวนสมาชิกที่จะพึงมีทั้งอำเภอ	จำนวนเขตเลือกตั้ง	เขตเลือกตั้งที่	ท้องที่ที่ประกอบเป็นเขตเลือกตั้ง
				๒	๑. ตำบลสระพัง นอกเขตเทศบาล หมู่ที่ ๑ และหมู่ที่ ๒ ๒. ตำบลเขาย้อย นอกเขตเทศบาล หมู่ที่ ๑ หมู่ที่ ๒ และหมู่ที่ ๗ ในเขตเทศบาล เฉพาะหมู่ที่ ๑ หมู่ที่ ๒ หมู่ที่ ๓ หมู่ที่ ๔ และหมู่ที่ ๕ ๓. ตำบลทับคาง นอกเขตเทศบาล หมู่ที่ ๑ หมู่ที่ ๒ และหมู่ที่ ๔ ในเขตเทศบาล หมู่ที่ ๑ หมู่ที่ ๒ หมู่ที่ ๓ หมู่ที่ ๔ และหมู่ที่ ๕ ๔. ตำบลหนองปลาไหล ๕. ตำบลหนองปรง ๖. ตำบลห้วยท่าช้าง
๔	บ้านลาด	๒	๒	๑	๑. ตำบลบ้านลาด ๒. ตำบลท่าเสน ๓. ตำบลท่าช้าง ๔. ตำบลสมอพลือ ๕. ตำบลบ้านหาด ๖. ตำบลไร่มะขาม ๗. ตำบลหนองกระเจ็ด ๘. ตำบลลาดโพธิ์ ๙. ตำบลโรงเข้
				๒	๑. ตำบลไร่โคก ๒. ตำบลบ้านทาน ๓. ตำบลหนองกะปุก ๔. ตำบลห้วยข้อง ๕. ตำบลห้วยลึก ๖. ตำบลตำหรุ ๗. ตำบลสะพานไกร ๘. ตำบลถ้ำรงค์ ๙. ตำบลไร่สะท้อน
๕	แก่งกระจาน	๒	๒	๑	๑. ตำบลแก่งกระจาน (เฉพาะหมู่ที่ ๑ หมู่ที่ ๒ หมู่ที่ ๓ หมู่ที่ ๔ หมู่ที่ ๕ หมู่ที่ ๖ หมู่ที่ ๗ หมู่ที่ ๘ หมู่ที่ ๑๑ หมู่ที่ ๑๒ และหมู่ที่ ๑๓) ๒. ตำบลพุทธสวรรค์ ๓. ตำบลวังจันทร์

ลำดับที่	อำเภอ	จำนวนสมาชิกที่จะพึงมีทั้งอำเภอ	จำนวนเขตเลือกตั้ง	เขตเลือกตั้งที่	ท้องที่ที่ประกอบเป็นเขตเลือกตั้ง
				๒	๑. ตำบลสองพี่น้อง ๒. ตำบลห้วยแม่เพรียง ๓. ตำบลป่าเต็ง ๔. ตำบลแก่งกระจาน (เฉพาะหมู่ที่ ๘ หมู่ที่ ๑๐ และหมู่ที่ ๑๔)
๖	หนองหญ้าปล้อง	๑	๑	-	ทุกตำบลในเขตพื้นที่อำเภอ

รูปแบบการแบ่งเขตเลือกตั้งสมาชิกสภาองค์การบริหารส่วนจังหวัดเพชรบุรี
อำเภอท่ายาง รูปแบบที่ ๒



ข้อมูลสังเขปประกอบการแบ่งเขตเลือกตั้ง

(๑) ข้อมูลราษฎรที่มีสัญชาติไทย ณ วันที่ ๓๑ ธันวาคม ๒๕๖๖ จำนวน ๘๕,๔๑๔ คน เฉลี่ยเขตเลือกตั้งละ ๒๑,๓๕๔ คน

(๒) รายละเอียดเกี่ยวกับอำเภอ และจำนวนราษฎรของแต่ละเขตเลือกตั้ง

เขตเลือกตั้งที่ ๑ ประกอบด้วย ตำบลท่ายาง (หมู่ที่ ๑-๕,๗) ตำบลยางห้อย และตำบลท่าแลง (หมู่ที่ ๓ - ๙) ราษฎรรวมทั้งสิ้น ๒๐,๓๘๕ คน

เขตเลือกตั้งที่ ๒ ประกอบด้วย ตำบลปึกเตียน ตำบลหนองจอก ตำบลบ้านในดง ตำบลมาบปลาเค้า และตำบลท่ายาง (หมู่ที่ ๖,๘-๑๐) ราษฎรรวมทั้งสิ้น ๒๑,๒๗๕ คน

เขตเลือกตั้งที่ ๓ ประกอบด้วย ตำบลท่าคอย ตำบลท่าแลง (หมู่ที่ ๑,๒,๑๐) ตำบลวังไคร้ และตำบลท่าไม้รวก (หมู่ที่ ๒,๓,๑๒) ราษฎรรวมทั้งสิ้น ๒๑,๕๙๕ คน

เขตเลือกตั้งที่ ๔ ประกอบด้วย ตำบลท่าไม้รวก (หมู่ที่ ๑,๔-๑๑,๑๓) ตำบลกลัดหลวง และตำบลเขากระปุก ราษฎรรวมทั้งสิ้น ๒๒,๑๕๙ คน

ผลต่างของจำนวนราษฎรในแต่ละเขตเลือกตั้งจากจำนวนเฉลี่ยราษฎรต่อสมาชิกสภาองค์การบริหารส่วนจังหวัดหนึ่งคนในอำเภอ

เขตเลือกตั้งที่ ๑ จำนวนราษฎรน้อยกว่าค่าเฉลี่ย ๙๖๙ คน คิดเป็นร้อยละ ๔.๕๔

เขตเลือกตั้งที่ ๒ จำนวนราษฎรน้อยกว่าค่าเฉลี่ย ๗๙ คน คิดเป็นร้อยละ ๐.๓๗

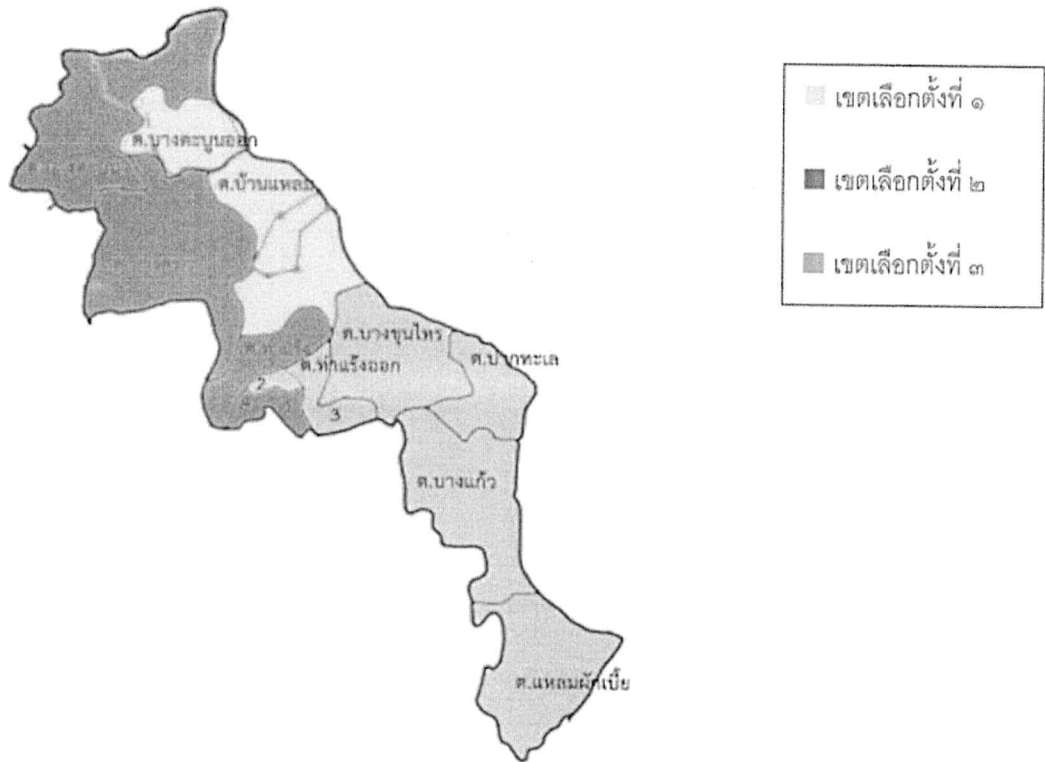
เขตเลือกตั้งที่ ๓ จำนวนราษฎรมากกว่าค่าเฉลี่ย ๒๔๑ คน คิดเป็นร้อยละ ๑.๑๓

เขตเลือกตั้งที่ ๔ จำนวนราษฎรมากกว่าค่าเฉลี่ย ๘๐๕ คน คิดเป็นร้อยละ ๓.๗๗

(๓) เหตุผลประกอบการเสนอแนะการแบ่งเขตเลือกตั้ง

พื้นที่ติดต่อกัน จำนวนราษฎรในแต่ละเขตใกล้เคียงกันมากรองจากรูปแบบที่ ๑ ความสะดวกในการคมนาคม และการเคยอยู่ในเขตเลือกตั้งเดียวกัน

รูปแบบการแบ่งเขตเลือกตั้งสมาชิกสภาองค์การบริหารส่วนจังหวัดเพชรบุรี
อำเภอบ้านแหลม รูปแบบที่ ๒



ข้อมูลสังเขปประกอบการแบ่งเขตเลือกตั้ง

(๑) ข้อมูลราษฎรที่มีสัญชาติไทย ณ วันที่ ๓๑ ธันวาคม ๒๕๖๖ จำนวน ๕๒,๐๖๙ คน เฉลี่ยเขตเลือกตั้งละ ๑๗,๓๕๖ คน

(๒) รายละเอียดเกี่ยวกับอำเภอ และจำนวนราษฎรของแต่ละเขตเลือกตั้ง

เขตเลือกตั้งที่ ๑ ประกอบด้วย ตำบลบ้านแหลม และตำบลบางตะบูนออก ราษฎรรวมทั้งสิ้น ๑๖,๖๐๘ คน

เขตเลือกตั้งที่ ๒ ประกอบด้วย ตำบลบางครก ตำบลบางตะบูน ตำบลท่าแร่ และตำบลท่าแร่ออก (หมู่ที่ ๑,๔) ราษฎรรวมทั้งสิ้น ๑๗,๒๕๙ คน

เขตเลือกตั้งที่ ๓ ประกอบด้วย ตำบลแหลมผักเบี้ย ตำบลบางแก้ว ตำบลปากทะเล ตำบลบางขุนไทร และตำบลท่าแร่ออก (หมู่ที่ ๒,๓) ราษฎรรวมทั้งสิ้น ๑๘,๒๐๒ คน

ผลต่างของจำนวนราษฎรในแต่ละเขตเลือกตั้งจากจำนวนเฉลี่ยราษฎรต่อสมาชิกสภาองค์การบริหารส่วนจังหวัดหนึ่งคนในอำเภอ

เขตเลือกตั้งที่ ๑ จำนวนราษฎรน้อยกว่าค่าเฉลี่ย ๗๔๘ คน คิดเป็นร้อยละ ๔.๓๑

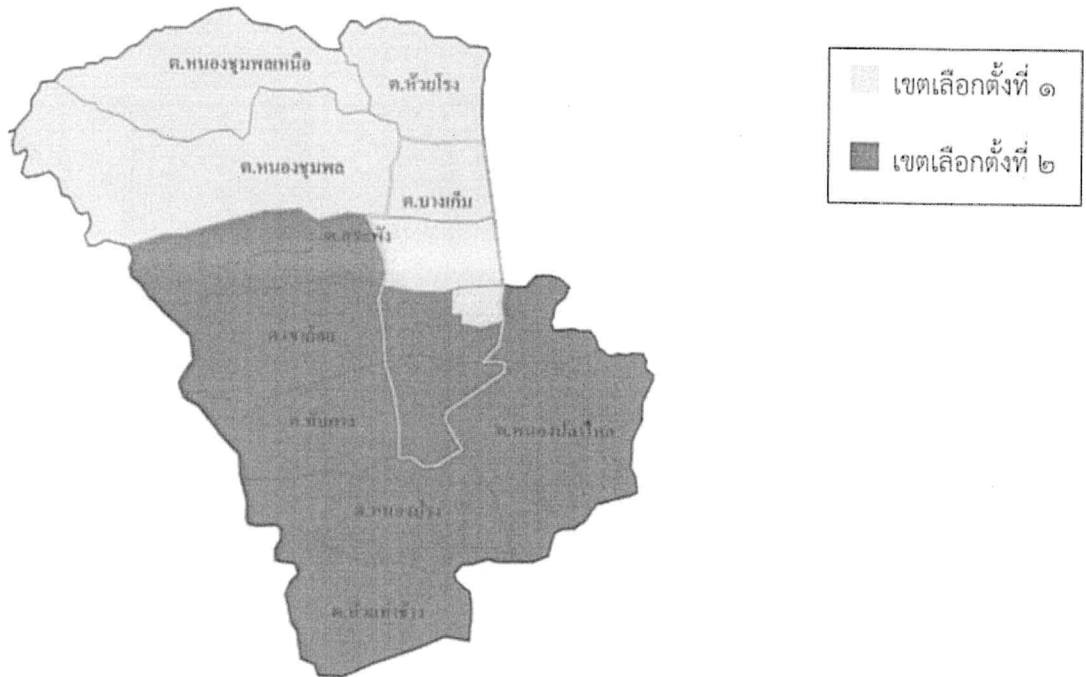
เขตเลือกตั้งที่ ๒ จำนวนราษฎรน้อยกว่าค่าเฉลี่ย ๙๗ คน คิดเป็นร้อยละ ๐.๕๖

เขตเลือกตั้งที่ ๓ จำนวนราษฎรมากกว่าค่าเฉลี่ย ๘๔๖ คน คิดเป็นร้อยละ ๔.๘๗

(๓) เหตุผลประกอบการเสนอแนะการแบ่งเขตเลือกตั้ง

พื้นที่ติดต่อกัน จำนวนราษฎรในแต่ละเขตใกล้เคียงกันมากรองจากรูปแบบที่ ๑ ความสะดวกในการคมนาคม และการเคยอยู่ในเขตเลือกตั้งเดียวกัน

รูปแบบการแบ่งเขตเลือกตั้งสมาชิกสภาองค์การบริหารส่วนจังหวัดเพชรบุรี
อำเภอเขาย้อย รูปแบบที่ ๒



ข้อมูลสังเขปประกอบการแบ่งเขตเลือกตั้ง

(๑) ข้อมูลราษฎรที่มีสัญชาติไทย ณ วันที่ ๓๑ ธันวาคม ๒๕๖๖ จำนวน ๓๘,๐๓๐ คน เฉลี่ยเขตเลือกตั้งละ ๑๙,๐๑๕ คน

(๒) รายละเอียดเกี่ยวกับอำเภอ และจำนวนราษฎรของแต่ละเขตเลือกตั้ง

เขตเลือกตั้งที่ ๑ ประกอบด้วย ตำบลสระพัง ในเขตเทศบาล (หมู่ที่ ๑-๔) ตำบลเขาย้อย ในเขตเทศบาล (หมู่ที่ ๖) ตำบลบางเค็ม ตำบลห้วยโรง ตำบลหนองชุมพล และตำบลหนองชุมพลเหนือ ราษฎรรวมทั้งสิ้น ๑๙,๗๔๔ คน

เขตเลือกตั้งที่ ๒ ประกอบด้วย ตำบลสระพัง นอกเขตเทศบาล (หมู่ที่ ๑,๒) ตำบลเขาย้อย นอกเขตเทศบาล (หมู่ที่ ๑,๒,๗) ในเขตเทศบาล (หมู่ที่ ๑-๕) ตำบลทับกาง ตำบลหนองปลาไหล ตำบลหนองปรัง และตำบลห้วยท่าช้าง ราษฎรรวมทั้งสิ้น ๑๘,๒๘๖ คน

ผลต่างของจำนวนราษฎรในแต่ละเขตเลือกตั้งจากจำนวนเฉลี่ยราษฎรต่อสมาชิกสภาองค์การบริหารส่วนจังหวัดหนึ่งคนในอำเภอ

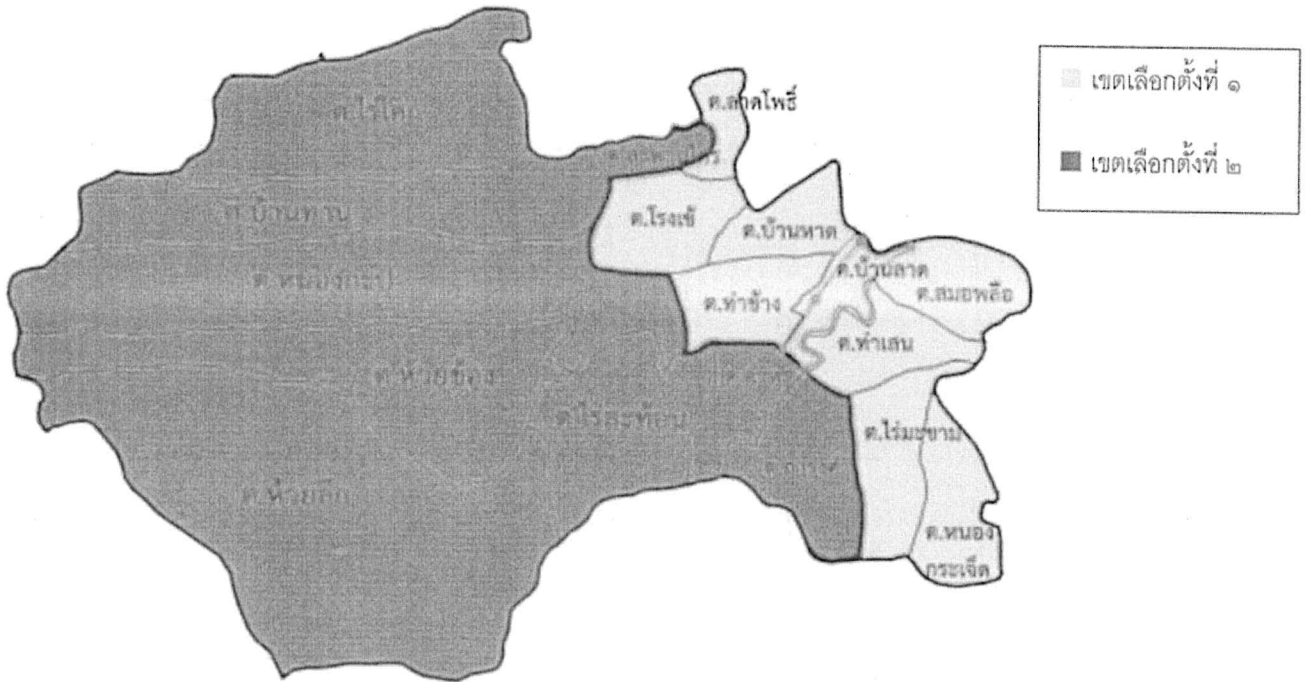
เขตเลือกตั้งที่ ๑ จำนวนราษฎรมากกว่าค่าเฉลี่ย ๗๒๙ คน คิดเป็นร้อยละ ๓.๘๓

เขตเลือกตั้งที่ ๒ จำนวนราษฎรน้อยกว่าค่าเฉลี่ย ๗๒๙ คน คิดเป็นร้อยละ ๓.๘๓

(๓) เหตุผลประกอบการเสนอแนะการแบ่งเขตเลือกตั้ง

พื้นที่ติดต่อกัน จำนวนราษฎรในแต่ละเขตใกล้เคียงกันมากรองจากรูปแบบที่ ๑ ความสะดวกในการคมนาคม และการเคยอยู่ในเขตเลือกตั้งเดียวกัน

รูปแบบการแบ่งเขตเลือกตั้งสมาชิกสภาองค์การบริหารส่วนจังหวัดเพชรบุรี
อำเภอบ้านลาด รูปแบบที่ ๒



ข้อมูลสังเขปประกอบการแบ่งเขตเลือกตั้ง

(๑) ข้อมูลราษฎรที่มีสัญชาติไทย ณ วันที่ ๓๑ ธันวาคม ๒๕๖๖ จำนวน ๕๑,๗๘๘ คน เฉลี่ยเขตเลือกตั้งละ ๒๕,๘๙๔ คน

(๒) รายละเอียดเกี่ยวกับอำเภอ และจำนวนราษฎรของแต่ละเขตเลือกตั้ง

เขตเลือกตั้งที่ ๑ ประกอบด้วย ตำบลบ้านลาด ตำบลท่าเสน ตำบลบลท่าช้าง ตำบลสมอพลือ ตำบลบ้านหาด ตำบลไร่มะขาม ตำบลหนองกระเจ็ด ตำบลลาดโพธิ์ และตำบลโรงเข้ ราษฎรรวมทั้งสิ้น ๒๔,๘๙๑ คน

เขตเลือกตั้งที่ ๒ ประกอบด้วย ตำบลไร่โคก ตำบลบ้านทาน ตำบลหนองกะปูล ตำบลห้วยช้อง ตำบลห้วยลึก ตำบลตำหูล ตำบลสะพานไกร ตำบลถ้ำรงค์ และตำบลไร่สะทอน ราษฎรรวมทั้งสิ้น ๒๖,๘๙๗ คน

ผลต่างของจำนวนราษฎรในแต่ละเขตเลือกตั้งจากจำนวนเฉลี่ยราษฎรต่อสมาชิกสภาองค์การบริหารส่วนจังหวัดหนึ่งคนในอำเภอ

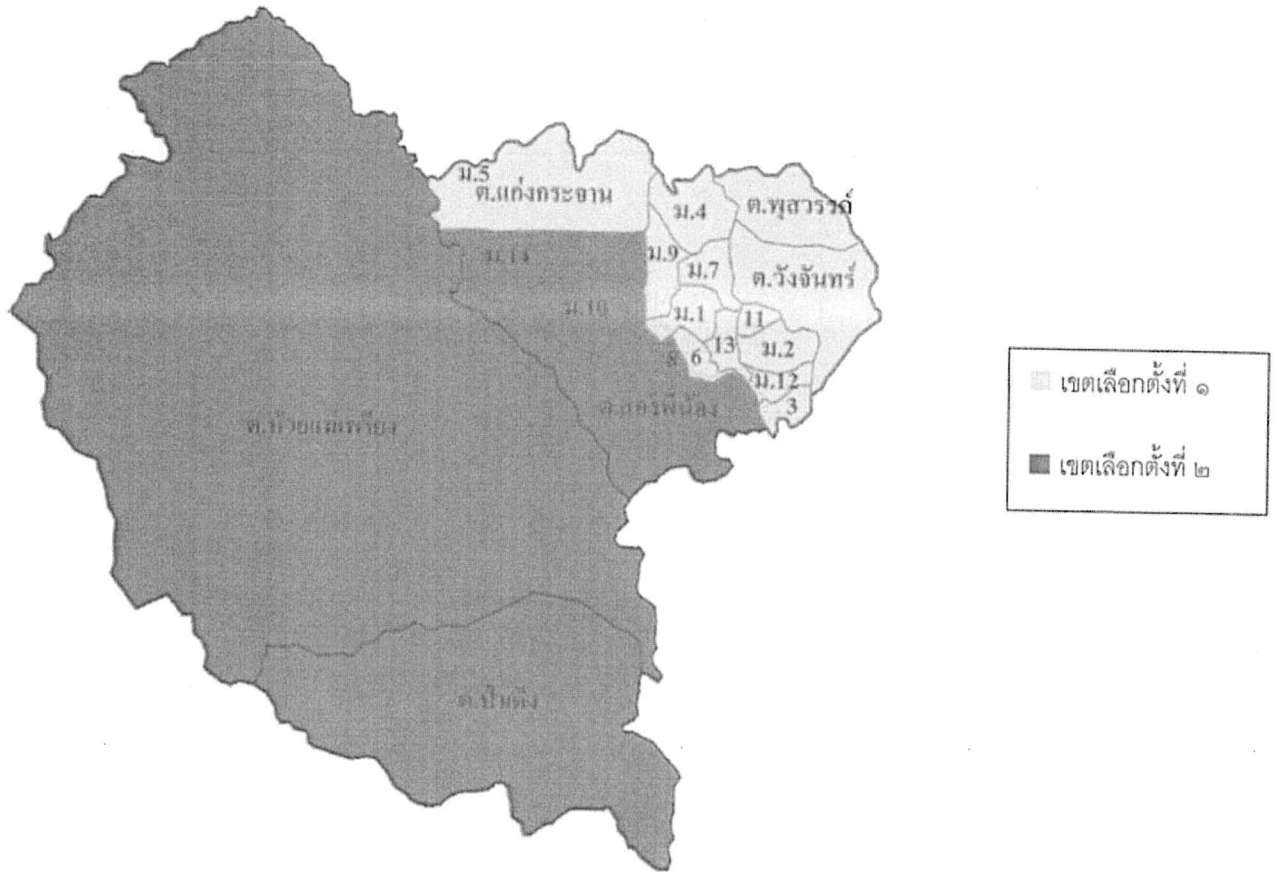
เขตเลือกตั้งที่ ๑ จำนวนราษฎรน้อยกว่าค่าเฉลี่ย ๑,๐๐๓ คน คิดเป็นร้อยละ ๓.๘๗

เขตเลือกตั้งที่ ๒ จำนวนราษฎรมากกว่าค่าเฉลี่ย ๑,๐๐๐ คน คิดเป็นร้อยละ ๓.๘๗

(๓) เหตุผลประกอบการเสนอแนะการแบ่งเขตเลือกตั้ง

พื้นที่ติดต่อกัน จำนวนราษฎรในแต่ละเขตใกล้เคียงกันมากรองจากรูปแบบที่ ๑ ความสะดวกในการคมนาคม และการเคยอยู่ในเขตเลือกตั้งเดียวกัน

รูปแบบการแบ่งเขตเลือกตั้งสมาชิกสภาองค์การบริหารส่วนจังหวัดเพชรบุรี
อำเภอแก่งกระจาน รูปแบบที่ ๒



ข้อมูลสังเขปประกอบการแบ่งเขตเลือกตั้ง

(๑) ข้อมูลราษฎรที่มีสัญชาติไทย ณ วันที่ ๓๑ ธันวาคม ๒๕๖๖ จำนวน ๓๒,๕๒๗ คน เฉลี่ยเขตเลือกตั้งละ ๑๖,๒๖๔ คน

(๒) รายละเอียดเกี่ยวกับอำเภอ และจำนวนราษฎรของแต่ละเขตเลือกตั้ง

เขตเลือกตั้งที่ ๑ ประกอบด้วย ตำบลแก่งกระจาน (หมู่ที่ ๑-๗,๙,๑๑-๑๓) ตำบลพุทธสวรรค์ และตำบลวังจันทร์ ราษฎรรวมทั้งสิ้น ๑๕,๕๕๗ คน

เขตเลือกตั้งที่ ๒ ประกอบด้วย ตำบลสองพี่น้อง ตำบลห้วยแม่เพรียง ตำบลป่าเต็ง และตำบลแก่งกระจาน (หมู่ที่ ๘,๑๐,๑๔) ราษฎรรวมทั้งสิ้น ๑๖,๙๗๐ คน

ผลต่างของจำนวนราษฎรในแต่ละเขตเลือกตั้งจากจำนวนเฉลี่ยราษฎรต่อสมาชิกสภาองค์การบริหารส่วนจังหวัดหนึ่งคนในอำเภอ

เขตเลือกตั้งที่ ๑ จำนวนราษฎรน้อยกว่าค่าเฉลี่ย ๗๐๗ คน คิดเป็นร้อยละ ๔.๓๕

เขตเลือกตั้งที่ ๒ จำนวนราษฎรมากกว่าค่าเฉลี่ย ๗๐๖ คน คิดเป็นร้อยละ ๔.๓๔

(๓) เหตุผลประกอบการเสนอแนะการแบ่งเขตเลือกตั้ง

พื้นที่ติดต่อกัน จำนวนราษฎรในแต่ละเขตใกล้เคียงกันมากรองจากรูปแบบที่ ๑ ความสะดวกในการคมนาคม และการเคยอยู่ในเขตเลือกตั้งเดียวกัน

รูปแบบการแบ่งเขตเลือกตั้งสมาชิกสภาองค์การบริหารส่วนจังหวัดเพชรบุรี
อำเภอหนองหญ้าปล้อง



ข้อมูลสังเขปประกอบการแบ่งเขตเลือกตั้ง

(๑) ข้อมูลราษฎรที่มีสัญชาติไทย ณ วันที่ ๓๑ ธันวาคม ๒๕๖๖ จำนวน ๑๖,๔๕๘ คน เฉลี่ยเขตเลือกตั้งละ ๑๖,๔๕๘ คน

(๒) รายละเอียดเกี่ยวกับอำเภอ และจำนวนราษฎรของเขตเลือกตั้ง

ประกอบด้วย ทุกตำบลในเขตพื้นที่อำเภอหนองหญ้าปล้อง ราษฎรรวมทั้งสิ้น ๑๖,๔๕๘ คน

ผลต่างของจำนวนราษฎรในแต่ละเขตเลือกตั้งจากจำนวนเฉลี่ยราษฎรต่อสมาชิกสภาองค์การบริหารส่วนจังหวัด
หนึ่งคนในอำเภอ

(๓) เหตุผลประกอบการเสนอแนะการแบ่งเขตเลือกตั้ง

เอกสารแนบท้ายประกาศสำนักงานคณะกรรมการการเลือกตั้งประจำจังหวัดเพชรบุรี
เรื่อง การรับฟังความคิดเห็นรูปแบบการแบ่งเขตเลือกตั้งสมาชิกสภาองค์การบริหารส่วนจังหวัดเพชรบุรี
(เพิ่มเติม)

ลงวันที่ ๑๔ กันยายน ๒๕๖๗

การแบ่งเขตเลือกตั้งสมาชิกสภาองค์การบริหารส่วนจังหวัดเพชรบุรี

รูปแบบที่ ๓

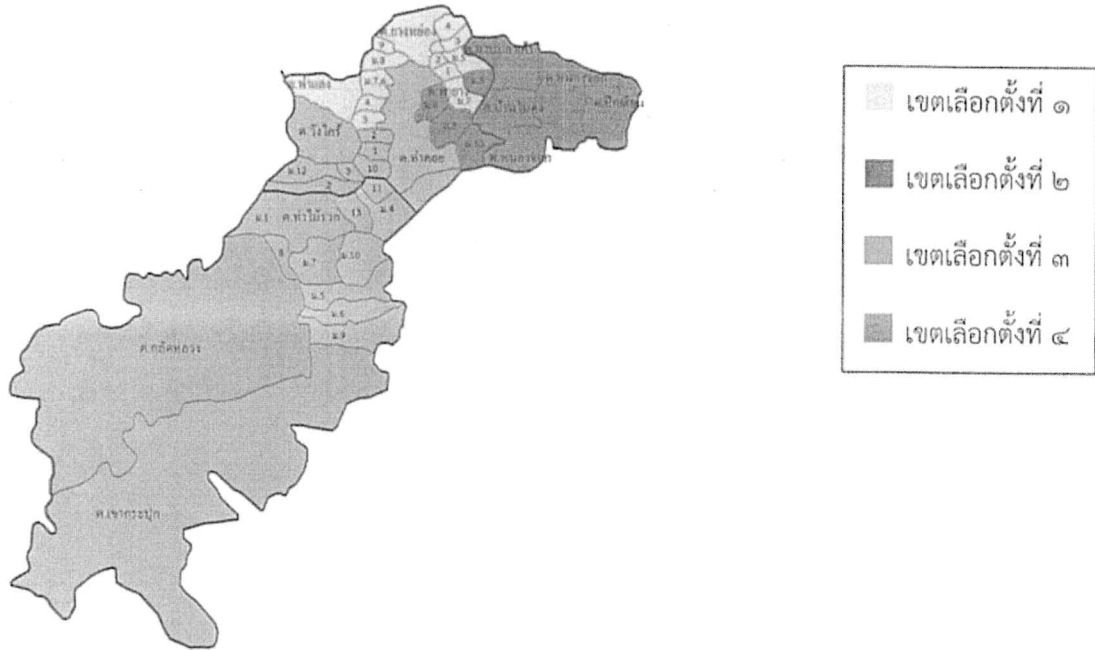
ลำดับที่	อำเภอ	จำนวนสมาชิกที่จะพึงมีทั้งอำเภอ	จำนวนเขตเลือกตั้ง	เขตเลือกตั้งที่	ท้องที่ที่ประกอบเป็นเขตเลือกตั้ง
๑	ท่ายาง	๔	๔	๑	๑. ตำบลท่ายาง (เฉพาะหมู่ที่ ๑ หมู่ที่ ๒ หมู่ที่ ๓ หมู่ที่ ๔ หมู่ที่ ๕ และหมู่ที่ ๗) ๒. ตำบลยางหย่อง ๓. ตำบลท่าแลง (เฉพาะหมู่ที่ ๓ หมู่ที่ ๔ หมู่ที่ ๕ หมู่ที่ ๖ หมู่ที่ ๗ หมู่ที่ ๘ และหมู่ที่ ๙)
				๒	๑. ตำบลปึกเตียน ๒. ตำบลหนองจอก นอกเขตเทศบาล หมู่ที่ ๑ หมู่ที่ ๒ หมู่ที่ ๓ หมู่ที่ ๔ หมู่ที่ ๘ หมู่ที่ ๑๐ หมู่ที่ ๑๑ หมู่ที่ ๑๒ หมู่ที่ ๑๓ และหมู่ที่ ๑๔ ในเขตเทศบาล หมู่ที่ ๕ หมู่ที่ ๖ หมู่ที่ ๗ และหมู่ที่ ๙ ๓. ตำบลบ้านในดง ๔. ตำบลมาบปลาเค้า ๕. ตำบลท่ายาง (เฉพาะหมู่ที่ ๖ หมู่ที่ ๘ หมู่ที่ ๙ และหมู่ที่ ๑๐)
				๓	๑. ตำบลท่าคอย นอกเขตเทศบาล หมู่ที่ ๕ หมู่ที่ ๗ หมู่ที่ ๑๐ และหมู่ที่ ๑๑ ในเขตเทศบาล หมู่ที่ ๑ หมู่ที่ ๒ หมู่ที่ ๓ หมู่ที่ ๔ หมู่ที่ ๕ หมู่ที่ ๖ หมู่ที่ ๗ หมู่ที่ ๘ และหมู่ที่ ๙ ๒. ตำบลท่าแลง (เฉพาะหมู่ที่ ๑ หมู่ที่ ๒ และหมู่ที่ ๑๐) ๓. ตำบลวังไคร้ ๔. ตำบลท่าไม้รวก (เฉพาะหมู่ที่ ๑ หมู่ที่ ๒ หมู่ที่ ๓ และหมู่ที่ ๑๒)

ลำดับที่	อำเภอ	จำนวนสมาชิกที่จะพึงมีทั้งอำเภอ	จำนวนเขตเลือกตั้ง	เขตเลือกตั้งที่	ท้องที่ที่ประกอบเป็นเขตเลือกตั้ง
				๔	๑. ตำบลท่าไม้รวก (เฉพาะหมู่ที่ ๔ หมู่ที่ ๕ หมู่ที่ ๖ หมู่ที่ ๗ หมู่ที่ ๘ หมู่ที่ ๙ หมู่ที่ ๑๐ หมู่ที่ ๑๑ และหมู่ที่ ๑๓) ๒. ตำบลกลัดหลวง ๓. ตำบลเขากระปุก
๒	บ้านแหลม	๓	๓	๑	๑. ตำบลบ้านแหลม นอกเขตเทศบาล หมู่ที่ ๑ หมู่ที่ ๒ หมู่ที่ ๔ หมู่ที่ ๕ หมู่ที่ ๖ หมู่ที่ ๗ หมู่ที่ ๘ และหมู่ที่ ๙ ในเขตเทศบาล หมู่ที่ ๑ หมู่ที่ ๒ หมู่ที่ ๓ หมู่ที่ ๔ หมู่ที่ ๕ หมู่ที่ ๖ หมู่ที่ ๗ หมู่ที่ ๘ และหมู่ที่ ๑๐ ๒. ตำบลบางตะบูนนอก นอกเขตเทศบาล หมู่ที่ ๔ ในเขตเทศบาล หมู่ที่ ๑ หมู่ที่ ๒ หมู่ที่ ๓ และหมู่ที่ ๕
				๒	๑. ตำบลบางครก ๒. ตำบลบางตะบูน นอกเขตเทศบาล หมู่ที่ ๖ หมู่ที่ ๗ และหมู่ที่ ๘ ในเขตเทศบาล หมู่ที่ ๑ หมู่ที่ ๒ หมู่ที่ ๓ หมู่ที่ ๔ หมู่ที่ ๕ และหมู่ที่ ๖ ๓. ตำบลท่าแร้ง ๔. ตำบลท่าแร้งออก เฉพาะหมู่ที่ ๑ หมู่ที่ ๒ และหมู่ที่ ๔
				๓	๑. ตำบลแหลมผักเบี้ย ๒. ตำบลบางแก้ว ๓. ตำบลปากทะเล ๔. ตำบลบางขุนไทร ๕. ตำบลท่าแร้งออก เฉพาะหมู่ที่ ๓
๓	เขาย้อย	๒	๒	๑	๑. ตำบลสระพัง นอกเขตเทศบาล หมู่ที่ ๒ ในเขตเทศบาล หมู่ที่ ๒ และหมู่ที่ ๔ ๒. ตำบลบางเค็ม ๓. ตำบลห้วยโรง ๔. ตำบลหนองชุมพล ๕. ตำบลหนองชุมพลเหนือ

ลำดับที่	อำเภอ	จำนวนสมาชิกที่จะพึงมีทั้งอำเภอ	จำนวนเขตเลือกตั้ง	เขตเลือกตั้งที่	ท้องที่ที่ประกอบเป็นเขตเลือกตั้ง
				๒	๑. ตำบลสระพัง นอกเขตเทศบาล หมู่ที่ ๑ ในเขตเทศบาล หมู่ที่ ๑ และหมู่ที่ ๓ ๒. ตำบลเขาย้อย นอกเขตเทศบาล หมู่ที่ ๑ หมู่ที่ ๒ และหมู่ที่ ๗ ในเขตเทศบาล หมู่ที่ ๑ หมู่ที่ ๒ หมู่ที่ ๓ หมู่ที่ ๔ หมู่ที่ ๕ และหมู่ที่ ๖ ๓. ตำบลทับคาง นอกเขตเทศบาล หมู่ที่ ๑ หมู่ที่ ๒ และหมู่ที่ ๔ ในเขตเทศบาล หมู่ที่ ๑ หมู่ที่ ๒ หมู่ที่ ๓ หมู่ที่ ๔ และหมู่ที่ ๕ ๔. ตำบลหนองปลาไหล ๕. ตำบลหนองปรุง ๖. ตำบลห้วยท่าช้าง
๔	บ้านลาด	๒	๒	๑	๑. ตำบลบ้านทาน ๒. ตำบลไร่โคก ๓. ตำบลโรงเข้ ๔. ตำบลสะพานไกร ๕. ตำบลลาดโพธิ์ ๖. ตำบลบ้านหาด ๗. ตำบลท่าช้าง ๘. ตำบลสมอพลี ๙. ตำบลบ้านลาด ๑๐. ตำบลหนองกะปุ
				๒	๑. ตำบลห้วยข้อง ๒. ตำบลห้วยลึก ๓. ตำบลไร่สะท้อน ๔. ตำบลตำหรุ ๕. ตำบลถ้ำรงค์ ๖. ตำบลไร่มะขาม ๗. ตำบลหนองกระเจ็ด ๘. ตำบลท่าเสา

ลำดับที่	อำเภอ	จำนวนสมาชิกที่จะพึงมีทั้งอำเภอ	จำนวนเขตเลือกตั้ง	เขตเลือกตั้งที่	ท้องที่ที่ประกอบเป็นเขตเลือกตั้ง
๕	แก่งกระจาน	๒	๒	๑	๑. ตำบลแก่งกระจาน เฉพาะหมู่ที่ ๑ หมู่ที่ ๒ หมู่ที่ ๔ หมู่ที่ ๕ หมู่ที่ ๖ หมู่ที่ ๗ หมู่ที่ ๘ หมู่ที่ ๙ หมู่ที่ ๑๑ หมู่ที่ ๑๒ และหมู่ที่ ๑๓ ๒. ตำบลพยุหะสุรินทร์ ๓. ตำบลวังจันทร์
				๒	๑. ตำบลสองพี่น้อง ๒. ตำบลห้วยแม่เพรียง ๓. ตำบลป่าเต็ง ๔. ตำบลแก่งกระจาน เฉพาะหมู่ที่ ๓ หมู่ที่ ๑๐ และหมู่ที่ ๑๔
๖	หนองหญ้าปล้อง	๑	๑	-	ทุกตำบลในเขตพื้นที่อำเภอ

รูปแบบการแบ่งเขตเลือกตั้งสมาชิกสภาองค์การบริหารส่วนจังหวัดเพชรบุรี
อำเภอท่ายาง รูปแบบที่ ๓



ข้อมูลสังเขปประกอบการแบ่งเขตเลือกตั้ง

(๑) ข้อมูลราษฎรที่มีสัญชาติไทย ณ วันที่ ๓๑ ธันวาคม ๒๕๖๖ จำนวน ๘๕,๔๑๔ คน เฉลี่ยเขตเลือกตั้งละ ๒๑,๓๕๔ คน

(๒) รายละเอียดเกี่ยวกับอำเภอ และจำนวนราษฎรของแต่ละเขตเลือกตั้ง

เขตเลือกตั้งที่ ๑ ประกอบด้วย ตำบลท่ายาง (หมู่ที่ ๑-๕,๗) ตำบลยางห้อย และตำบลท่าแลง (หมู่ที่ ๓ - ๙) ราษฎรรวมทั้งสิ้น ๒๐,๓๘๕ คน

เขตเลือกตั้งที่ ๒ ประกอบด้วย ตำบลปึกเตียน ตำบลหนองจอก ตำบลบ้านในดง ตำบลมาบปลาเค้า และตำบลท่ายาง (หมู่ที่ ๖,๘-๑๐) ราษฎรรวมทั้งสิ้น ๒๑,๒๗๕ คน

เขตเลือกตั้งที่ ๓ ประกอบด้วย ตำบลท่าค้อย ตำบลท่าแลง (หมู่ที่ ๑,๒,๑๐) ตำบลวังไคร้ และตำบลท่าไม้รวก (หมู่ที่ ๑,๒,๓,๑๒) ราษฎรรวมทั้งสิ้น ๒๒,๒๗๖ คน

เขตเลือกตั้งที่ ๔ ประกอบด้วย ตำบลท่าไม้รวก (หมู่ที่ ๔-๑๑,๑๓) ตำบลกัลดีหลวง และตำบลเขากระปุก ราษฎรรวมทั้งสิ้น ๒๑,๔๗๘ คน

ผลต่างของจำนวนราษฎรในแต่ละเขตเลือกตั้งจากจำนวนเฉลี่ยราษฎรต่อสมาชิกสภาองค์การบริหารส่วนจังหวัดหนึ่งคนในอำเภอ

เขตเลือกตั้งที่ ๑ จำนวนราษฎรน้อยกว่าค่าเฉลี่ย ๙๖๙ คน คิดเป็นร้อยละ ๔.๕๔

เขตเลือกตั้งที่ ๒ จำนวนราษฎรน้อยกว่าค่าเฉลี่ย ๗๙ คน คิดเป็นร้อยละ ๐.๓๗

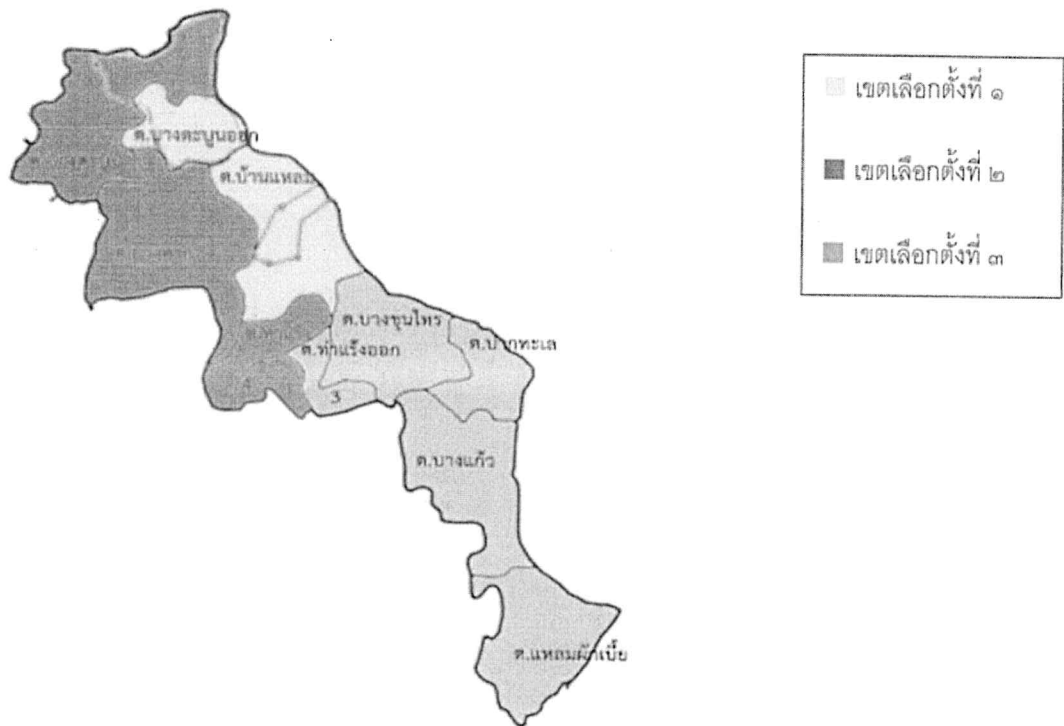
เขตเลือกตั้งที่ ๓ จำนวนราษฎรมากกว่าค่าเฉลี่ย ๙๒๒ คน คิดเป็นร้อยละ ๔.๓๒

เขตเลือกตั้งที่ ๔ จำนวนราษฎรมากกว่าค่าเฉลี่ย ๑๒๔ คน คิดเป็นร้อยละ ๐.๕๘

(๓) เหตุผลประกอบการเสนอแนะการแบ่งเขตเลือกตั้ง

พื้นที่ติดต่อกัน จำนวนราษฎรในแต่ละเขตใกล้เคียงกันมากรองจากรูปแบบที่ ๒ ความสะดวกในการคมนาคม และการเคยอยู่ในเขตเลือกตั้งเดียวกัน

รูปแบบการแบ่งเขตเลือกตั้งสมาชิกสภาองค์การบริหารส่วนจังหวัดเพชรบุรี
อำเภอบ้านแหลม รูปแบบที่ ๓



ข้อมูลสังเขปประกอบการแบ่งเขตเลือกตั้ง

(๑) ข้อมูลราษฎรที่มีสัญชาติไทย ณ วันที่ ๓๑ ธันวาคม ๒๕๖๖ จำนวน ๕๒,๐๖๙ คน เฉลี่ยเขตเลือกตั้งละ ๑๗,๓๕๖ คน

(๒) รายละเอียดเกี่ยวกับอำเภอ และจำนวนราษฎรของแต่ละเขตเลือกตั้ง

- | | |
|-------------------|--|
| เขตเลือกตั้งที่ ๑ | ประกอบด้วย ตำบลบ้านแหลม และตำบลบางตะบูนออก ราษฎรรวมทั้งสิ้น ๑๖,๖๐๘ คน |
| เขตเลือกตั้งที่ ๒ | ประกอบด้วย ตำบลบางครก ตำบลบางตะบูน ตำบลท่าแร้ง และตำบลท่าแร้งออก (หมู่ที่ ๑,๒,๔) ราษฎรรวมทั้งสิ้น ๑๘,๓๐๗ คน |
| เขตเลือกตั้งที่ ๓ | ประกอบด้วย ตำบลแหลมผักเบี้ย ตำบลบางแก้ว ตำบลปากทะเล ตำบลบางขุนไทร และตำบลท่าแร้งออก (หมู่ที่ ๓) ราษฎรรวมทั้งสิ้น ๑๗,๑๕๔ คน |

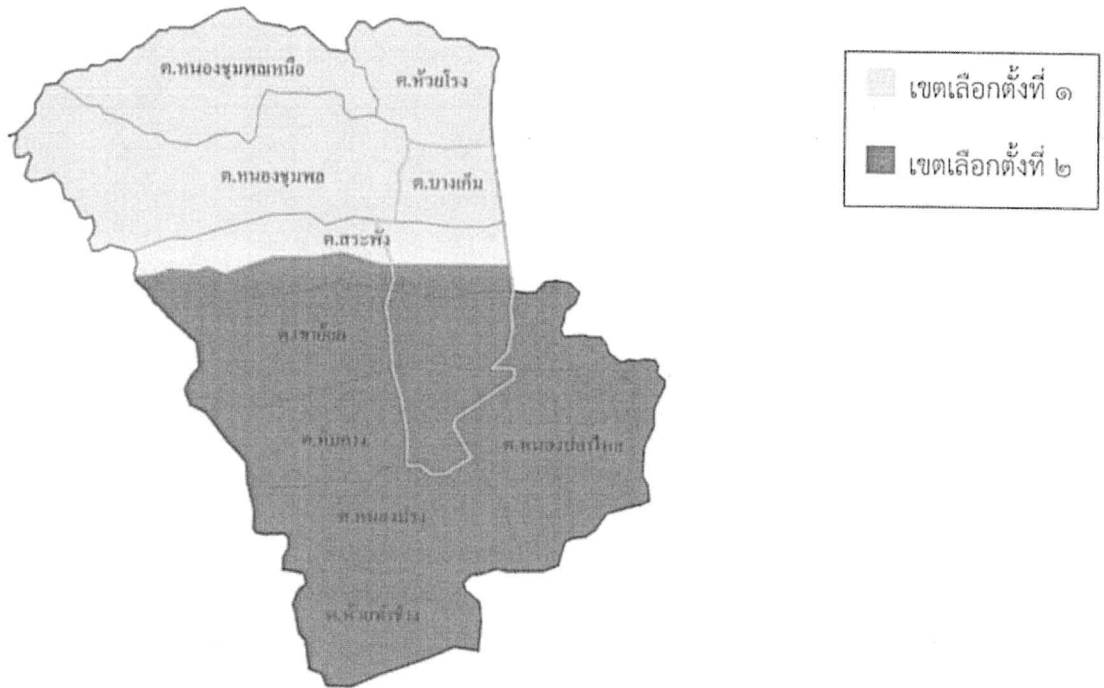
ผลต่างของจำนวนราษฎรในแต่ละเขตเลือกตั้งจากจำนวนเฉลี่ยราษฎรต่อสมาชิกสภาองค์การบริหารส่วนจังหวัดหนึ่งคนในอำเภอ

- | | | |
|-------------------|------------------------------------|--------------------|
| เขตเลือกตั้งที่ ๑ | จำนวนราษฎรน้อยกว่าค่าเฉลี่ย ๗๔๘ คน | คิดเป็นร้อยละ ๔.๓๑ |
| เขตเลือกตั้งที่ ๒ | จำนวนราษฎรมากกว่าค่าเฉลี่ย ๙๕๑ คน | คิดเป็นร้อยละ ๕.๔๘ |
| เขตเลือกตั้งที่ ๓ | จำนวนราษฎรน้อยกว่าค่าเฉลี่ย ๒๐๒ คน | คิดเป็นร้อยละ ๑.๑๖ |

(๓) เหตุผลประกอบการเสนอแนะการแบ่งเขตเลือกตั้ง

พื้นที่ติดต่อกัน จำนวนราษฎรในแต่ละเขตใกล้เคียงกันมากกว่าจากรูปแบบที่ ๒ ความสะดวกในการคมนาคม และการเคยอยู่ในเขตเลือกตั้งเดียวกัน

รูปแบบการแบ่งเขตเลือกตั้งสมาชิกสภาองค์การบริหารส่วนจังหวัดเพชรบุรี
อำเภอเขาย้อย รูปแบบที่ ๓



ข้อมูลสังเขปประกอบการแบ่งเขตเลือกตั้ง

(๑) ข้อมูลราษฎรที่มีสัญชาติไทย ณ วันที่ ๓๑ ธันวาคม ๒๕๖๖ จำนวน ๓๘,๐๓๐ คน เฉลี่ยเขตเลือกตั้งละ ๑๙,๐๑๕ คน

(๒) รายละเอียดเกี่ยวกับอำเภอ และจำนวนราษฎรของแต่ละเขตเลือกตั้ง

เขตเลือกตั้งที่ ๑ ประกอบด้วย ตำบลสระพัง นอกเขตเทศบาล (หมู่ที่ ๒) ในเขตเทศบาล (หมู่ที่ ๒,๔) ตำบลบางเค็ม ตำบลห้วยไร่ ตำบลหนองชุมพล และตำบลหนองชุมพลเหนือ
ราษฎรรวมทั้งสิ้น ๑๘,๒๓๔ คน

เขตเลือกตั้งที่ ๒ ประกอบด้วย ตำบลสระพัง นอกเขตเทศบาล (หมู่ที่ ๑) ในเขตเทศบาล (หมู่ที่ ๑,๓) ตำบลเขาย้อย นอกเขตเทศบาล (หมู่ที่ ๑,๒,๗) ในเขตเทศบาล (หมู่ที่ ๑-๖) ตำบลทับค้าง ตำบลหนองปลาไหล ตำบลหนองปรุง และตำบลห้วยท่าช้าง
ราษฎรรวมทั้งสิ้น ๑๙,๗๙๖ คน

ผลต่างของจำนวนราษฎรในแต่ละเขตเลือกตั้งจากจำนวนเฉลี่ยราษฎรต่อสมาชิกสภาองค์การบริหารส่วนจังหวัด
หนึ่งคนในอำเภอ

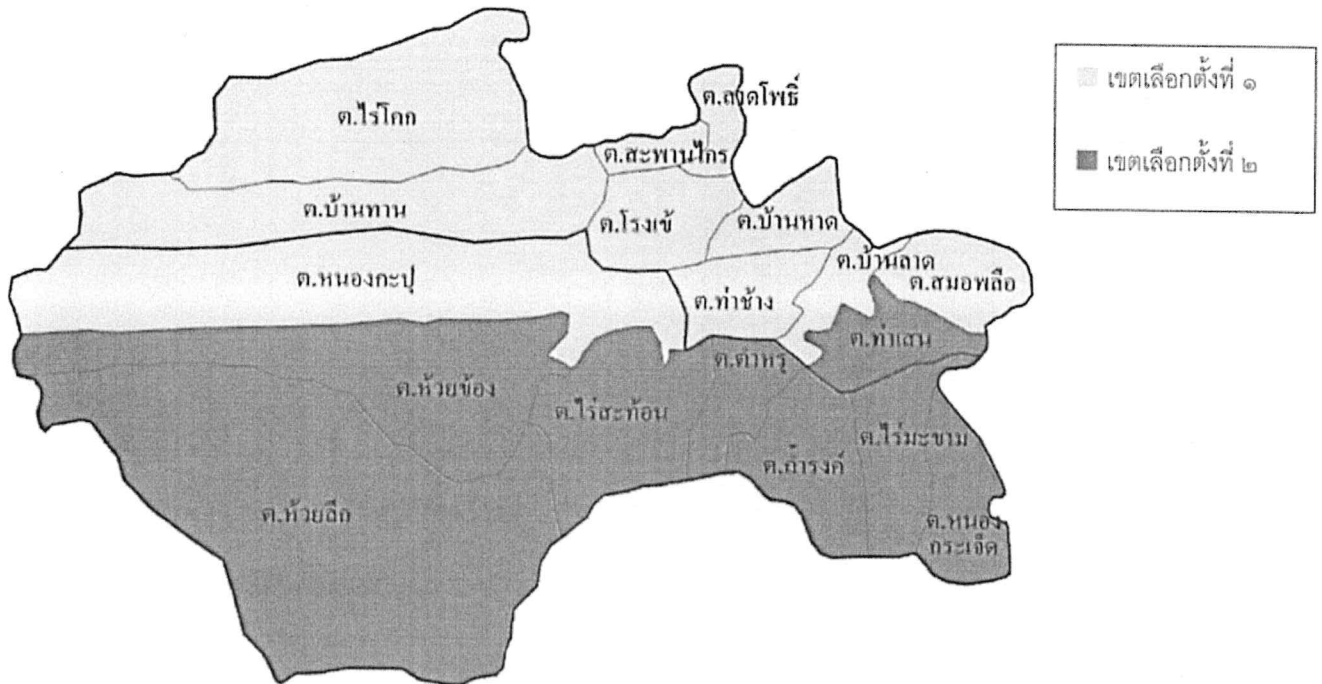
เขตเลือกตั้งที่ ๑ จำนวนราษฎรน้อยกว่าค่าเฉลี่ย ๗๘๑ คน คิดเป็นร้อยละ ๔.๑๑

เขตเลือกตั้งที่ ๒ จำนวนราษฎรมากกว่าค่าเฉลี่ย ๗๘๑ คน คิดเป็นร้อยละ ๔.๑๑

(๓) เหตุผลประกอบการเสนอแนะการแบ่งเขตเลือกตั้ง

พื้นที่ติดต่อกัน จำนวนราษฎรในแต่ละเขตใกล้เคียงกันมากรองจากรูปแบบที่ ๒ ความสะดวกในการคมนาคม และการเคยอยู่ในเขตเลือกตั้งเดียวกัน

รูปแบบการแบ่งเขตเลือกตั้งสมาชิกสภาองค์การบริหารส่วนจังหวัดเพชรบุรี
อำเภอบ้านลาด รูปแบบที่ ๓



ข้อมูลสังเขปประกอบการแบ่งเขตเลือกตั้ง

(๑) ข้อมูลราษฎรที่มีสัญชาติไทย ณ วันที่ ๓๑ ธันวาคม ๒๕๖๖ จำนวน ๕๑,๗๘๘ คน เฉลี่ยเขตเลือกตั้งละ ๒๕,๘๙๔ คน

(๒) รายละเอียดเกี่ยวกับอำเภอ และจำนวนราษฎรของแต่ละเขตเลือกตั้ง

เขตเลือกตั้งที่ ๑ ประกอบด้วย ตำบลบ้านทาน ตำบลไร่โคก ตำบลโรงเข้ ตำบลสะพานไกร ตำบลลาดโพธิ์ ตำบลบ้านหาด ตำบลท่าช้าง ตำบลสมอพลี ตำบลบ้านลาด และตำบลหนองกะปูล ราษฎรรวมทั้งสิ้น ๒๖,๘๙๘ คน

เขตเลือกตั้งที่ ๒ ประกอบด้วย ตำบลห้วยช้อง ตำบลห้วยลึก ตำบลไร่ชะท้อน ตำบลตำหรุ ตำบลถ้ำรงค์ ตำบลไร่มะขาม ตำบลหนองกระเจ็ด และตำบลท่าเสา ราษฎรรวมทั้งสิ้น ๒๔,๘๙๐ คน

ผลต่างของจำนวนราษฎรในแต่ละเขตเลือกตั้งจากจำนวนเฉลี่ยราษฎรต่อสมาชิกสภาองค์การบริหารส่วนจังหวัดหนึ่งคนในอำเภอ

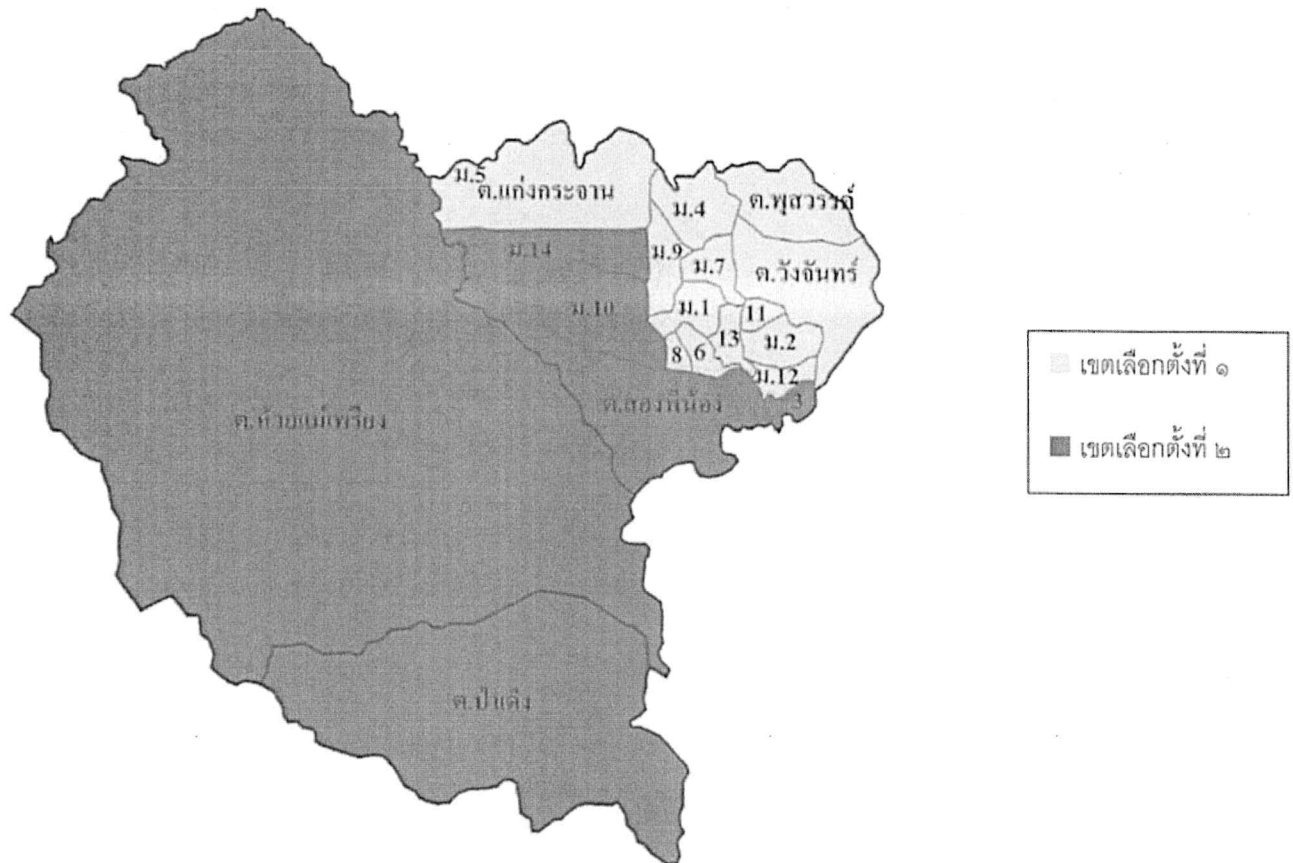
เขตเลือกตั้งที่ ๑ จำนวนราษฎรมากกว่าค่าเฉลี่ย ๑,๐๐๔ คน คิดเป็นร้อยละ ๓.๘๘

เขตเลือกตั้งที่ ๒ จำนวนราษฎรน้อยกว่าค่าเฉลี่ย ๑,๐๐๔ คน คิดเป็นร้อยละ ๓.๘๘

(๓) เหตุผลประกอบการเสนอแนะการแบ่งเขตเลือกตั้ง

พื้นที่ติดต่อกัน จำนวนราษฎรในแต่ละเขตใกล้เคียงกันมากรองจากรูปแบบที่ ๒ ความสะดวกในการคมนาคม และการเคยอยู่ในเขตเลือกตั้งเดียวกัน

รูปแบบการแบ่งเขตเลือกตั้งสมาชิกสภาองค์การบริหารส่วนจังหวัดเพชรบุรี
อำเภอแก่งกระจาน รูปแบบที่ ๓



ข้อมูลสังเขปประกอบการแบ่งเขตเลือกตั้ง

(๑) ข้อมูลราษฎรที่มีสัญชาติไทย ณ วันที่ ๓๑ ธันวาคม ๒๕๖๖ จำนวน ๓๒,๕๒๗ คน เฉลี่ยเขตเลือกตั้งละ ๑๖,๒๖๔ คน

(๒) รายละเอียดเกี่ยวกับอำเภอ และจำนวนราษฎรของแต่ละเขตเลือกตั้ง

เขตเลือกตั้งที่ ๑ ประกอบด้วย ตำบลแก่งกระจาน (หมู่ที่ ๑,๒,๔-๙,๑๑-๑๓) ตำบลพุสวรรค์ และตำบลวังจันทร์ ราษฎรรวมทั้งสิ้น ๑๕,๕๖๗ คน

เขตเลือกตั้งที่ ๒ ประกอบด้วย ตำบลสองพี่น้อง ตำบลห้วยแม่เพรียง ตำบลป่าเต็ง และตำบลแก่งกระจาน (หมู่ที่ ๓,๑๐,๑๔) ราษฎรรวมทั้งสิ้น ๑๗,๐๖๐ คน

ผลต่างของจำนวนราษฎรในแต่ละเขตเลือกตั้งจากจำนวนเฉลี่ยราษฎรต่อสมาชิกสภาองค์การบริหารส่วนจังหวัดหนึ่งคนในอำเภอ

เขตเลือกตั้งที่ ๑ จำนวนราษฎรน้อยกว่าค่าเฉลี่ย ๗๙๗ คน คิดเป็นร้อยละ ๔.๙๐

เขตเลือกตั้งที่ ๒ จำนวนราษฎรมากกว่าค่าเฉลี่ย ๗๙๙ คน คิดเป็นร้อยละ ๔.๘๙

(๓) เหตุผลประกอบการเสนอแนะการแบ่งเขตเลือกตั้ง

พื้นที่ติดต่อกัน จำนวนราษฎรในแต่ละเขตใกล้เคียงกันมากรองจากรูปแบบที่ ๒ ความสะดวกในการคมนาคม และการเคยอยู่ในเขตเลือกตั้งเดียวกัน

รูปแบบการแบ่งเขตเลือกตั้งสมาชิกสภาองค์การบริหารส่วนจังหวัดเพชรบุรี
อำเภอหนองหญ้าปล้อง



ข้อมูลสังเขปประกอบการแบ่งเขตเลือกตั้ง

(๑) ข้อมูลราษฎรที่มีสัญชาติไทย ณ วันที่ ๓๑ ธันวาคม ๒๕๖๖ จำนวน ๑๖,๔๕๘ คน เฉลี่ยเขตเลือกตั้งละ ๑๖,๔๕๘ คน

(๒) รายละเอียดเกี่ยวกับอำเภอ และจำนวนราษฎรของเขตเลือกตั้ง

ประกอบด้วย ทุกตำบลในเขตพื้นที่อำเภอหนองหญ้าปล้อง ราษฎรรวมทั้งสิ้น ๑๖,๔๕๘ คน

ผลต่างของจำนวนราษฎรในแต่ละเขตเลือกตั้งจากจำนวนเฉลี่ยราษฎรต่อสมาชิกสภาองค์การบริหารส่วนจังหวัด
หนึ่งคนในอำเภอ

(๓) เหตุผลประกอบการเสนอแนะการแบ่งเขตเลือกตั้ง